



ROMÂNIA
JUDEȚUL BOTOȘANI
CONSILIUL LOCAL AL COMUNEI LOZNA
Sediul: sat Lozna, str. Principală, nr. 95, comuna Lozna, județul Botoșani
Date contact: C.Î.F. – 15676389, telefon/fax: +40231626280, +40231626481
email: primaria_lozna@yahoo.com, web: loznabotosani.ro



HOTĂRÂRE

privind aprobarea Strategiei de Dezvoltare Durabilă a Comunei Lozna, județul Botoșani pentru perioada 2022 - 2027

**Consiliul Local al Comunei Lozna, județul Botoșani,
întrunit în ședință ordinară în data de 28 Octombrie 2022**

Având în vedere:

- art. 121, alin. (1) din Constituția României, revizuită;
- art. 3 din Carta europeană a autonomiei locale, adoptată la Strasbourg la 15 Octombrie 1985, ratificată prin Legea nr. 199/1997;
- art. 7, alin. (2) din Legea nr. 287/2009 privind Codul civil, cu modificările și completările ulterioare;
- Referatul de aprobare al Primarului Comunei Lozna, județul Botoșani nr. 2990/20.10.2022;
- Raportul de specialitate întocmit de Secretarul General al Comunei nr. 2991/20.10.2022;
- Rapoartele de avizare ale Comisiilor de specialitate din cadrul Consiliului Local al Comunei Lozna, județul Botoșani;
- art. 7 din Legea nr. 52/2003 privind transparența decizională în administrația publică, cu republicată;
- art. 3, art. 84, alin. (1), art. 129, alin. (1), alin. (2), lit. b), alin. (4), lit. e), art. 196, alin. (1), lit. a), art. 197, alin. (1) și alin. (2), art. 198, alin. (1) și alin. (2) din O.U.G nr. 57/2019 privind Codul administrativ, cu modificările și completările ulterioare

hotărăște:

Art. 1 Aprobă Strategia de Dezvoltare Durabilă a Comunei Lozna, județul Botoșani pentru perioada 2022 - 2027, conform anexei, parte integrantă din prezenta hotărâre.



ROMÂNIA
JUDEȚUL BOTOȘANI
CONSILIUL LOCAL AL COMUNEI LOZNA
Sediul: sat Lozna, str. Principală, nr. 95, comuna Lozna, județul Botoșani
Date contact: C.Î.F. – 15676389, telefon/fax: +40231626280, +40231626481
email: primaria_lozna@yahoo.com, web: loznabotosani.ro



Art. 2 Primarul Comunei Lozna va duce la îndeplinire prevederile prezentei hotărâri.

Art. 3 Prezenta hotărâre se va comunica, în mod obligatoriu, prin intermediul Secretarului General al Comunei:

- Instituției Prefectului – județul Botoșani,
- Domnului LOZNEANU Viorel – Primarul Comunei Lozna.

Președinte de ședință,
Consilier local,
GULEAC Liviu - George

Contrasemnează,
Secretar General Comună,
MURĂREANU Ștefan - Ciprian

Lozna
Nr. 34 din 28 Octombrie 2022

Strategia de Dezvoltare Durabilă a Comunei Lozna, județul Botoșani pentru perioada 2022 - 2027



CUPRINS

CUVÂNT ÎNAINTE.....	4
CAPITOLUL I.....	6
CONTEXTUL GENERAL ÎN PERIOADA DE PROGRAMARE 2021 - 2027 ÎN UNIUNEA EUROPEANĂ, ÎN ROMÂNIA ȘI ÎN REGIUNE.....	6
CAPITOLUL II	9
PREZENTAREA GENERALĂ.....	9
2.1. Prezentare generală a Județului Botoșani	9
2.2. Prezentarea generală a Comunei Lozna, județul Botoșani	18
2.2.1. Monografia comunei.....	18
2.2.2. Așezarea geografică	19
2.2.3. Situația demografică	21
2.2.4. Rețeaua hidrografică.....	22
2.2.5. Clima	23
2.2.6. Vegetația și fauna	25
2.2.7. Solul.....	25
2.2.8. Tradiții și obiceiuri specifice	26
2.2.9. Educație și cultură	28
2.2.10. Sănătate și protecție social	32
2.2.11. Turism/ecoturism.....	34
2.2.12. Economie	34
2.2.13. Agricultură	37
2.2.14. Comerț	39
2.2.15. Vânat	40
2.2.16. Siguranță și ordine publică	40
2.2.17. Căi de comunicare	40
CAPITOLUL III.....	42
ANALIZA SWOT PE DOMENII DE DEZVOLTARE.....	42
3.1. Cadru general	42
3.2. Infrastructură.....	43
3.3. Dezvoltare economică.....	43
3.4. Agricultură și dezvoltare rurală.....	44
3.5. Mediu	45
3.6. Turism, cultură și patrimoniu cultural.....	46
3.7. Politici sociale și sănătate	47
3.8. Educație, tineret și sport	48
3.9. Capacitate administrativă.....	49
3.10. Societatea civilă/O.N.G.-uri.....	50

CAPITOLUL IV	51
INFRASTRUCTURA DE SUSȚINERE A ACTIVITĂȚILOR ECONOMICO - SOCIALE.....	51
4.1. Administrația publică.....	51
4.2. Investiții Teritoriale Integrate	60
4.3. Grupuri de Acțiune Locală.....	62
4.4. Parteneriatul public-privat (PPP).....	63
4.5. Asociații de dezvoltare intercomunitară	65
CAPITOLUL V	69
PORTOFOLIUL DE PROIECTE AL COMUNEI LOZNA.....	69
5.1. Principalele proiecte de dezvoltare realizate în perioada 2014 – 2022	69
5.2. Proiecte de dezvoltare pentru perioada 2022 – 2027.....	71
CAPITOLUL VI.....	73
CORESPONDENȚA STRATEGIEI JUDEȚENE CU POLITICILE ȘI REGLEMENTĂRILE EUROPENE NAȚIONALE ȘI REGIONALE	73

CUVÂNT ÎNAINTE

De la bun început trebuie spus că fără o strategie, nu te poți dezvolta ca unitate administrativ - teritorială, nu poți atrage investitori și nici fonduri europene.

Toți cetățenii Comunei vor să știe ce vrei să faci “mâine” iar Strategia de Dezvoltare Durabilă este o formă modernă de a explica acest lucru.

Procesul de formare și dezvoltare este unul complex și dificil.

Pornirea o reprezintă strategia, dar continuarea înseamnă: organizare, oameni pregătiți care să înțeleagă rolul și locul lor în cadrul colectivității noastre și nu în ultimul rând determinarea noastră, a tuturor, pentru o dezvoltare locală durabilă.

Implementând împreună Strategia de Dezvoltare Durabilă a Comunei Lozna vom da cetățenilor posibilitatea de a-și aduce contribuția la creșterea gradului de bunăstare, de a lua atitudine și de a avea un cuvânt de spus – acționând împreună cu toate sectoarele comunității pentru a crea un viitor cât mai durabil.

Acest document este un răspuns al comunității și oferă oportunitatea reală de a identifica și de a adopta practici ale dezvoltării durabile locale.

Cred că fiecare generație își are propriile provocări, iar de-a lungul istoriei acestea s-au confruntat cu responsabilități diferite.

Responsabilitatea generației actuale este de a crea o societate durabilă.

Trebuie să asigurăm generațiilor care ne vor urma posibilitatea de a se bucura de minimum de cerințe pentru o viață sănătoasă.

Strategia de Dezvoltare Durabilă a Comunei Lozna pentru perioada 2022 – 2027 prezintă acțiunile pe care administrația locală le va iniția pentru a crea condițiile necesare dezvoltării viitoare a Comunei Lozna și relevă proiectele și oportunitățile pe care ni le oferă intrarea României în Uniunea Europeană.

Ca parte a comunității europene, Comuna Lozna are nevoie de o viziune clară pentru a putea orienta eforturile proprii și de o strategie care să sublinieze principalele direcții de dezvoltare prin valorificarea potențialului de absorbție a finanțărilor din surse publice (europene, naționale, regionale și județene) precum și din resurse private.

O asemenea viziune, pe care, acum, suntem în măsură să o prezentăm cetățenilor, are în vedere principalele direcții de dezvoltare ce ar trebui urmate.

Aceste direcții sunt aliniate strategiilor de dezvoltare regională și națională, dar și directivelor, valorilor și principiilor europene.

Fără îndoială că viitorul nostru se află în mâinile noastre, iar pentru a ni-l face așa cum îl dorim este obligatoriu să urmăm o metodologie specifică, în acord cu anumite principii și valori.

Acestea trasează principalele atribute ale acțiunii noastre pentru găsirea celor mai potrivite direcții de dezvoltare care, odată implementate, vor asigura o schimbare în bine.

Strategia de Dezvoltare Durabilă a Comunei Lozna pentru anii 2022 – 2027 își propune să aducă toți factorii implicați în îndeplinirea sa, la o stare de colaborare sub aceeași viziune, pentru utilizarea cu un mai mare folos a Strategiei de Dezvoltare Durabilă pentru perioada 2022 – 2027, atât cu resursele proprii, cât și a celor ce pot veni din exteriorul unității administrativ – teritoriale.

LOZNEANU Viorel
Primarul Comunei Lozna, județul Botoșani

CAPITOLUL I

CONTEXTUL GENERAL ÎN PERIOADA DE PROGRAMARE 2021 - 2027 ÎN UNIUNEA EUROPEANĂ, ÎN ROMÂNIA ȘI ÎN REGIUNE

Elaborarea Strategiei de Dezvoltare Durabilă a Comunei Lozna are loc într-un context european în care, urmare a acordului Parlamentului European din 16 Decembrie 2020, Consiliul Uniunii Europene a adoptat la 17 Decembrie 2020 Regulamentul privind noul Cadru Financiar Multianual (CFM) 2021 - 2027 și pachetul de relansare economică Next Generation EU (NGEU).

Uniunea Europeană propune un buget pe termen lung, pragmatic și modern pentru perioada 2021 - 2027, ca răspuns la realitatea actuală, în care se așteaptă ca Europa să joace un rol mai important în asigurarea securității și a stabilității într-o lume instabilă, într-un moment în care Brexit va lăsa un gol considerabil în bugetul Uniunii Europene.

Strategia de Dezvoltare Durabilă a Comunei Lozna cuprinde analiza politicilor de dezvoltare, fiind urmărită corelarea cu strategiile și planurile regionale, convergența cu politicile naționale și, cel mai important, corespondența cu politicile comunitare de alocare a fondurilor nerambursabile ale Uniunii Europene.

La nivel **european**, perioada de programare 2021 - 2027 va aborda cinci priorități investiționale:

- O Europă mai inteligentă**, prin inovare, digitalizare, transformare economică și sprijinirea întreprinderilor mici și mijlocii;
- O Europă mai verde**, fără emisii de carbon, prin punerea în aplicare a Acordului de la Paris și investiții în tranziția energetică, energia din surse **regenerabile și combaterea schimbărilor climatice**;
- O Europă conectată**, cu rețele strategice de transport și digitale;
- O Europă mai socială**, pentru realizarea pilonului european al drepturilor sociale și sprijinirea calității locurilor de muncă, a

învățământului, a competențelor, a incluziunii sociale și a accesului egal la sistemul de sănătate;

- ***O Europă mai apropiată de cetățenii săi***, prin sprijinirea strategiilor de dezvoltare conduse la nivel local și a dezvoltării urbane durabile în UE.

România va beneficia de 9 Programe Operaționale, respectiv:

1. Programul Operațional Creștere Inteligentă, Digitalizare și Instrumente Financiare (POCIDIF);
2. Programul Operațional Transport (POT);
3. 8 Programe Operaționale Regionale (POR);
4. Programul Operațional Educație și Ocupare (POEO);
5. Programul Operațional Incluziune și Demnitate Socială (POIDS);
6. Programul Operațional Sănătate (POS);
7. Programul Operațional Dezvoltare Durabilă (PODD);
8. Programul Operațional Tranziție Justă (POTJ);
9. Programul Operațional Asistență Tehnică (POAT).

La nivel **regional**, cooperarea interregională și transfrontalieră va fi facilitată de noua posibilitate ca o regiune să utilizeze părți din propria alocare pentru a finanța proiecte în altă parte a Europei, împreună cu alte regiuni. Noua generație a programelor de cooperare interregională și transfrontalieră („Interreg”) va ajuta statele membre să depășească obstacolele transfrontaliere și să dezvolte servicii comune.

În ceea ce privește **politicile naționale**, pornind de la nivel european, în cadrul Strategiilor și Programelor de la nivel național s-au trasat direcții de dezvoltare care vizează atât progresul, cât și reducerea disparităților în dezvoltarea socio-economică între unitățile administrativ-teritoriale de nivel județean sau local.

În cadrul Strategiei de Dezvoltare Durabilă a Comunei Lozna vor fi analizate prevederile regăsite în:

- Programul Operațional Regional pentru Regiunea Nord - Est 2021 – 2027.
- Planul de Dezvoltare Regională Nord - Est (PDR NE) 2021 – 2027.
- Planul Regional de Acțiune pentru Turism (PRAT) Nord - Est 2017 - 2023.
- Strategia Națională a României 2030.
- Strategia pentru Îmbunătățirea Infrastructurii Educaționale 2018 – 2023.
- Planul Național pentru Redresare și Reziliență.

Strategia va urmări identificarea nevoilor reale de dezvoltare ale teritoriului Comunei și ale locuitorilor acesteia, în scopul valorificării oportunităților de finanțare propuse de Uniunea Europeană, de Guvernul României, sau de alte organisme financiare internaționale.

CAPITOLUL II PREZENTAREA GENERALĂ

2.1. Prezentare generală a Județului Botoșani

Numele județului este împrumutat de la orașul de reședință, denumire veche, menționată documentar pentru prima oară în anul 1439.

Curios este că, pe teritoriul județului, acest toponim nu se întâlnește nicăieri, pe când, în podișul Sucevei, este frecvent: Botoșana - comuna; Botoșănița Mare, Botoșănița Mică – sate. Toponimul propriu-zis îl întâlnim menționat pentru prima oară în "Letopisețul lui Grigore Ureche", în legătură cu evenimentele din anul 1439. Unii autori, consideră că numele a apărut după întemeierea statului feudal Moldova, iar alții, printre care și Nicolae Iorga, apreciază că, numele așezării datează din timpul lui Ștefan cel Mare.

Din vremea lui Ștefan cel Mare și până către secolul al XVIII-lea, la Botoșani au existat impunătoare curți domnești, loc de popas și odihnă pentru voievozii Moldovei. Dezvoltându-se atât de timpuriu, "Botoșanii nu au fost cetate, ci târg deschis, fără ziduri", ceea ce a dus la existența unui comerț înfloritor. Amplasat la o mare răspântie de drumuri de interes continental (unul care lega porturile Marii Baltice, prin Liov, cu porturile de la gurile Dunării și de pe țărmurile Mării Negre, altul ce trecea peste Carpați legând orașele din Transilvania cu Europa Orientală încrucișându-se la Botoșani), târgul Botoșanilor a devenit în scurt timp unul dintre centrele comerciale ale Moldovei.

Se pare că, începând cu secolul al XV-lea, dezvoltarea pe care o cunoaște comerțul aduce orașului venituri însemnate, iar prima pecete a orașului a fost un păun cu coada răsfirată ce simboliza podoabele doamnei Moldovei, cumpărate cu bani din venitul târgului.

Având o existență de câteva secole, Botoșanii au beneficiat de o strălucită civilizație agrară și o înfloritoare viață urbană, conservând, ca într-un autentic muzeu în aer liber, excepționale dovezi ale vremurilor de mult apuse: gospodării țărănești, conace boierești, somptuoase edificii publice și elegante locuințe construite în rafinate stiluri arhitectonice, străvechi biserici de lemn și piatră, datini și obiceiuri ancestrale.

Din paleolitic se constată, în această parte a țării, frecvente așezări omenești. Astfel, urme de locuire din această epocă au fost semnalate pe teritoriul județului în localitățile Mitoc, Bodeasa, Ghireni, Pogorăști, Ripiceni, Botoșani, Ștefănești, Miorcani ș.a.

Așezările omenești s-au înmulțit iar urmele locuitorilor au devenit mai numeroase și mai variate în neolitic, reprezentate arheologic și în descoperirile făcute pe teritoriul județului, în localitatea Cucuteni: specifice culturii de Cucuteni sunt vasele de ceramică și pământ ars, pictate în două sau trei culori, de un înalt nivel artistic.

Din epoca bronzului s-au descoperit pluguri, seceri cu butoane, săbii, vârfuri de lance din bronz la Ilișeni – Santa Mare (un adevărat depozit de bronzuri). Descoperiri din aceeași epocă a bronzului s-au mai făcut în localitățile Trușești, Corlăteni, Albești, Cătămărăști, Darabani etc.

Descoperirile arheologice au demonstrat continuitatea viețuirii pe acest teritoriu, în epoca fierului, în perioada premergătoare constituirii statului dac centralizat și independent sub conducerea lui Burebista. Cea mai importantă dovadă o constituie complexul fortificat de cetăți traco-getice de la Stâncești, databile în sec. VI – III î.e.n. Este vorba de un complex fortificat, format din două cetăți, întărite cu un val și șanț de apărare, însumând o suprafață totală de aprox. 50 ha. În interiorul cetății s-au descoperit complexe de locuire, obiecte din ceramică autohtonă, vârfuri de săgeți din bronz, perle din pastă sticloasă, diverse obiecte din bronz și fier, precum și o piesă de aur, reprezentând un

animal fantastic cu cap de mistreț, trup de pește și coadă de pasăre, al cărui original se găsește la Muzeul de Istorie al României.

Locuri întărite în chip asemănător au mai fost semnalate la Dersca, Copălău, Ibănești și Vârfu Câmpului.

Mărturii valoroase pentru cea de-a doua epocă a fierului ce corespunde cu perioada formării statului dac centralizat și independent sub conducerea lui Burebista, le găsim la Cucorăni, Borolea, Manoleasa, Lozna, Corni, Horodiștea.

Unul dintre cele mai însemnate depozite de unelte și arme de fier a fost descoperit la **Lozna**, fiind compus din 55 piese cum ar fi: seceri, coase, unelte de fierărie, ele fiind conservate într-o stare foarte bună la Muzeul de Istorie din Botoșani.

Dovezile arheologice arată că teritoriul județului Botoșani a făcut parte din statul dac centralizat și independent condus de Burebista, ca și din statul dac condus de marele rege Decebal.

Urme de locuire dacică pe teritoriul județului după războiul daco-roman din anii 105 - 106 după Hristos, când Moldova a continuat să fie locuită intens de dacii liberi, au fost atestate în mai multe localități printre care: Botoșani, Cucorăni, Bobulești, Dângeni, Stâncești, Ștefănești. Cea mai importantă descoperire în acest sens este pusă în evidență de așezarea de tip Carpatic, formată din 10 locuințe dezvelite la Medeleni – Cucorăni, în care au fost găsite resturi de ceramică, fibule de bronz, obiecte de fier, demonstrând existența unei înfloritoare vieți economice.

Începând din sec. III după Hristos și continuând timp de zece secole după aceea, românii de pe aceste meleaguri nu și-au părăsit nici un moment vatra strămoșească, în ciuda trecerii unor valuri succesive ale populațiilor migratoare și a vicisitudinilor istoriei. În acest sens, pe teritoriul județului au fost descoperite 280 puncte de locuire care acoperă întreg mileniul I al e.n.

Evenimentele istoriei moderne sunt mai puțin reprezentate prin monumente. Se poate evidenția monumentul închinat eroilor primului război

mondial, operă de proporții a arhitectului H. Miculescu, ridicată în anul 1928, precum și tripticul realizat de sculptorul Gavril Costache, ridicat în memoria Răscoalei de la 1907.

Unități administrativ-teritoriale

Județul Botoșani cuprinde două municipii, cinci orașe și 71 comune:

- Municipii: Botoșani (reședință de județ) și Dorohoi (declarat municipiu în anul 1994).
- Orașe: Darabani, Săveni, Bucecea, Flămânzi, Ștefănești (ultimele trei fiind ridicate la rangul de oraș în anul 2004).
- Comune: Adășeni, Albești, Avrămeni, Bălușeni, Blândești, Brăești, Broscăuți, Călărași, Căndești, Concești, Copălău, Cordăreni, Corlăteni, Corni, Coșula, Coțușca, Cristești, Cristinești, Curtești, Dersca, Dângeni, Dimăcheni, Dobârceni, Drăgușeni, Durnești, Frumușica, George Enescu, Gorbănești, Havârna, Hănești, Hilișeu-Horia, Hlipiceni, Hudești, Ibănești, Leorda, **Lozna**, Lunca, Manoleasa, Mihai Eminescu, Mihăileni, Mihălășeni, Mileanca, Mitoc, Nicșeni, Păltiniș, Pomârla, Prăjeni, Rădăuți-Prut, Răchiți, Răuseni, Ripiceni, Roma, Românești, Santa Mare, Stăuceni, Suharău, Sulița, Șendriceni, Știubieni, Todireni, Trușești, Tudora, Ungureni, Unțeni, Văculești, Vișoara, Vârfu Câmpului, Vlădeni, Vlăsinești, Vorniceni, Vorona.

Așezare geografică

Județul Botoșani reprezintă porțiunea cuprinsă între Siret și Prut, în extremitatea de nord - est a țării, la granița cu Ucraina (la nord) și Republica Moldova (la est). La vest și sud se învecinează cu județele Suceava și Iași. În județ se află cea mai nordică localitate a țării (Horodiștea - 48gr.15min.06sec. latitudine nordică). Suprafața totală a județului a fost în 1938 de 4062 kmp, dar s-a extins până la 4.986 kmp în 1996, menținându-se aceeași și în anul 2000,

cea ce reprezintă 2,1% din teritoriul național. Există o rețea densă de ape. Lacurile și apele curgătoare cuprind 138,3 kmp din suprafața județului (2,8 %).

Teritoriul județului se află în întregime în zona de dealuri a Moldovei de Nord. Județul Botoșani are o bogată rețea hidrografică alcătuită din râurile Siret, Prut, Jijia, Bașeu, Sitna și unii afluenți mai mici, pe cursul cărora s-au amenajat 148 de lacuri, cu o suprafață de 3.600 ha, iar pe râul Prut, la frontiera cu Republica Moldova, s-a construit un important nod hidrotehnic (750 milioane mc. de apă). Această acoperire de ape situează județul Botoșani pe locul al 16-lea între județele României ca proporție de apă față de uscat.

Populația

Județul Botoșani avea în anul 2020 un număr de 376.562 locuitori ceea ce constituie aproximativ 1,9% din populația totală a țării.

În subsecțiunea prezentă sunt redată principalele date demografice care alcătuiesc profilul locuitorilor Județului Botoșani prin raportare la evoluția populației în funcție de sex, vârstă și mediul de rezidență.

În vederea conturării unei perspective multidimensionale a fost inclusă o **analiză asupra ratei natalității și ratei mortalității**.

În tabelul de mai jos este redată evoluția populației Județului Botoșani în perioada 2015 - 2020.

Medii de rezidență	Anul 2015	Anul 2016	Anul 2017	Anul 2018	Anul 2019	Anul 2020
Total	399.273	394.625	390.320	385.268	379.622	376.562
Urban	162.193	160.671	159.031	157.324	155.423	155.242
Rural	237.080	233.954	231.289	227.944	224.199	221.320

Sursa: INS

Din datele furnizate de Institutul Național de Statistică pot fi concluzionate următoarele aspecte:

- trend descendent al populației rezidente, în anul 2020 fiind înregistrați 376.562 de locuitori, cu aproximativ 5,6% mai puțin față de anul 2015;

- pondere majoritară a locuitorilor din mediul rural, aceștia constituind în anul 2020 aproximativ 58,7% din total;
- deși mediul rural prezintă ponderea mai însemnată a locuitorilor, acesta prezintă o scădere mai accentuată a numărului de locuitori, înregistrând în anul 2020 un total de 221.320 de persoane, cu 6,6% mai puțin față de anul 2015¹. Se manifestă astfel fenomenul de depopulare a mediului rural, specific întregului teritoriu al României, care însă nu este susținut de un fenomen compensatoriu de urbanizare a județului, prin urmare riscul de depopulare este cu atât mai pronunțat.

Referitor la distribuția pe grupe de vârstă a populației, în tabelul de mai jos este redată evoluția pe principalele grupe de vârstă în perioada 2016 - 2020 la nivelul Județului Botoșani.

Grupa de vârstă	Anul 2016	Anul 2017	Anul 2018	Anul 2019	Anul 2020
sub 19 ani	99.107	97.383	95.814	93.734	91.148
20-34 de ani	68.499	66.115	64.489	63.248	62.683
35-49 de ani	89.129	90.145	90.504	87.875	84.125
50-64 de ani	70.652	68.598	66.657	67.568	69.418
Peste 65 de ani	71.886	72.384	72.856	72.843	72.248

Sursa: INS

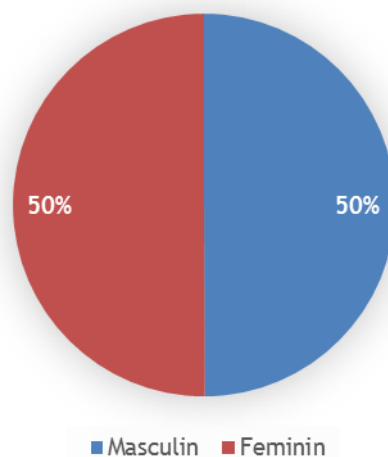
Datele indică următoarele aspecte:

- trend descendent al populației tinere, grupa sub 19 ani și grupa 20-34 de ani prezentând scăderea cea mai accentuată, de aproximativ 8% în anul 2020 raportat la anul 2016;
- ușoară tendință de îmbătrânire a populației, în anul 2020 grupa de vârstă de peste 65 de ani prezentând o populație de 72.248, cu 362 de persoane mai mult față de anul 2015;

¹ Ινστιτούτο Ναϋοιαλ δε Στατιστιχ. ΠΟΠ105Α – Ποπυλαϋια ρεζιδεντα λα 1 ιανουαριε πε γρυπε δε π®ρστ® ϋι π®ρστε, σε ξε ϋι μεδι δε ρεζιδεντα, μαχρορευιυνι, ρευιυνι δε δεζπολταρε ϋι φυδεϋε, δισπονιβιλ λα αδρεσα, ηττιπ://στατιστιχι.ινσσε.ρο:8077/τεμπο-ονλινε/#/παγεσ/ταβλεσ/ινσσε-ταβλε αχχεσατ λα δατα δε 20.01.2020

□ pondere majoritară a populației tinere, întrucât deși grupa sub 19 ani prezintă un trend descendent, aceasta constituie în anul 2020 aproximativ 24,2% din populația totală.

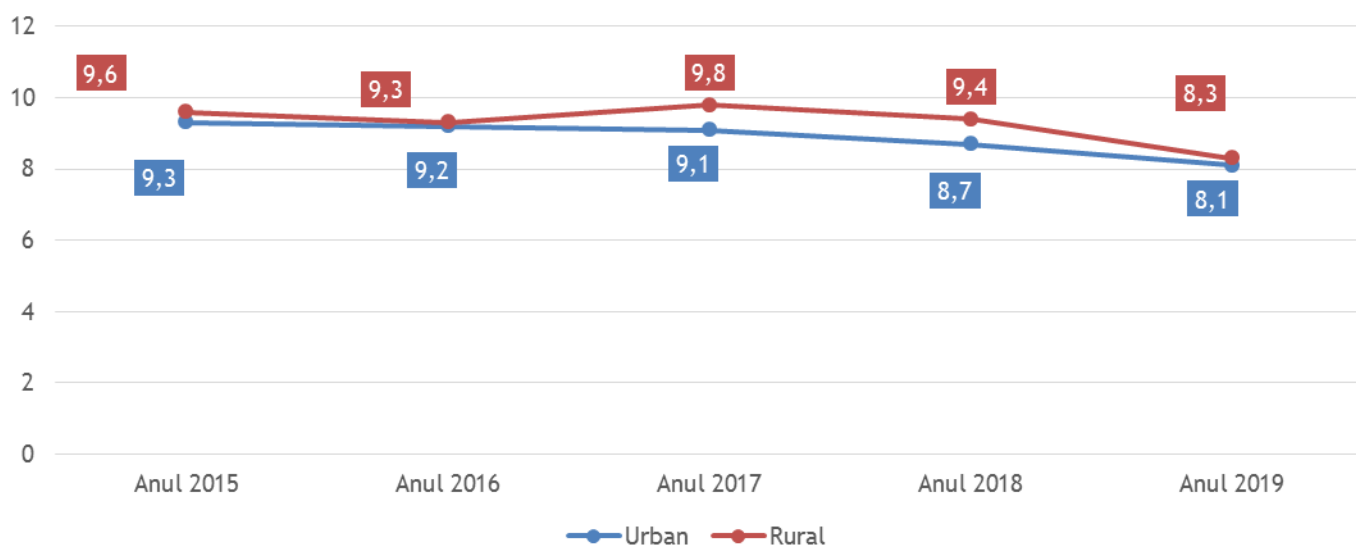
În ceea ce privește distribuția pe sexe, figura alăturată ilustrează situația pentru anul 2020.



Sursa: INS

Se poate remarca o distribuție egală a populației pe sexe la nivelul anului 2020 fiind înregistrați 188.037 de bărbați și 188.525 de femei.

Un alt aspect analizat în această secțiune îl constituie evoluția ratei natalității și a mortalității. Primul fenomen este redat în figura de mai jos în funcție de mediul de rezidență.

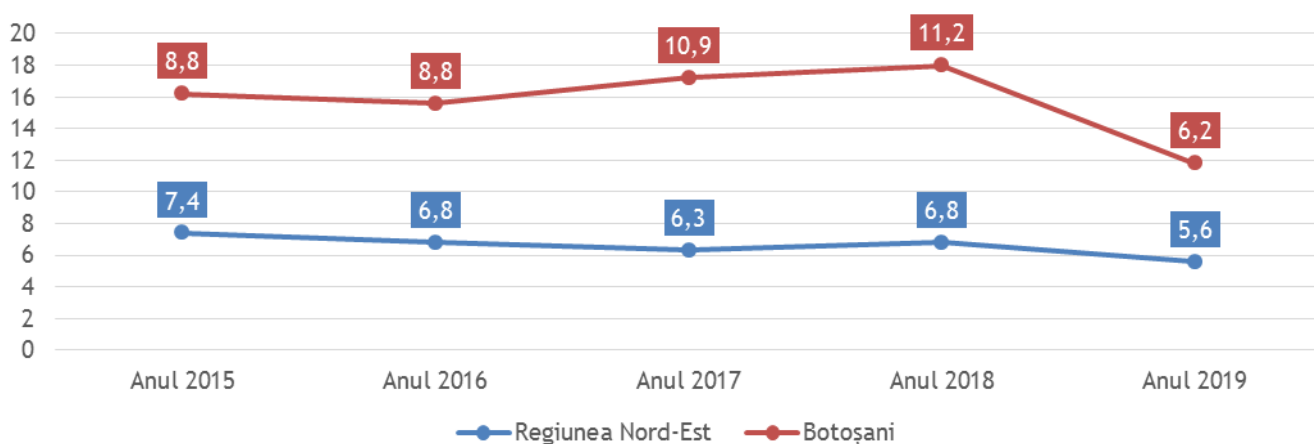


Sursa: INS

Conform datelor culese se poate observa un **trend descendent al ratei natalității** înregistrat în ambele medii de rezidență. Comparativ, între cele două medii, zona rurală prezintă o rată mai ridicată a natalității, punctul maxim fiind atins în anul 2017 cu o rată de 9,8 la mie.

În anul 2019 se poate observa o tendință de uniformizare între rata natalității din mediul urban și cea din mediul rural, diferența ajungând la numai 0,2 la mie².

În ceea ce privește **rata mortalității**, în figura de mai jos este redată evoluția printr-o situație comparativă cu rata surprinsă la nivelul Regiunii Nord-Est în intervalul 2015 - 2019.



Sursa: INS

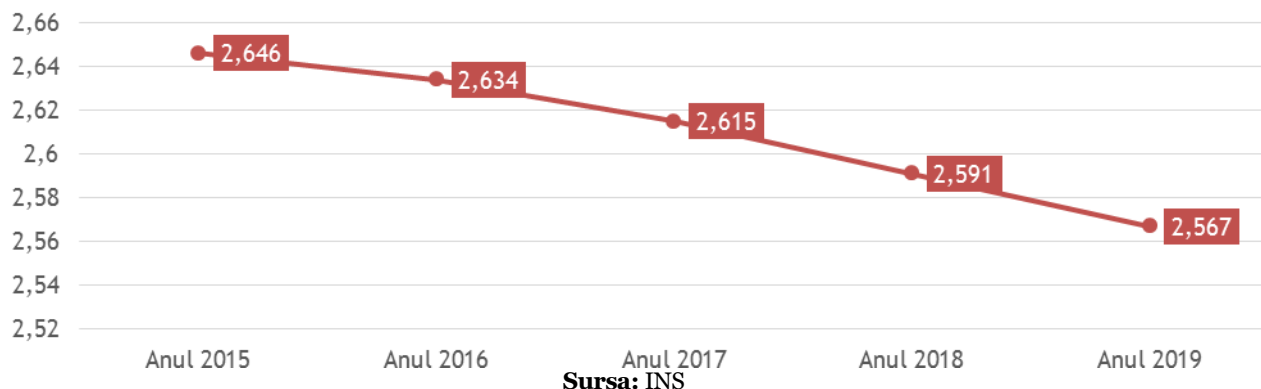
Se poate observa o **discrepanță majoră** între media înregistrată la nivel județean, de 11,2 în anul 2018 și cea regională de numai 6,8 la mie. Ultimul an de analiză disponibil indică o scădere substanțială a ratei mortalității la nivel județean, ajungând la 6,2 la mie, care se menține însă mai ridicată decât media regională³.

În cadrul analizei demografice a fost analizată și **evoluția numărului de membri componenți ai unei gospodării**. Dată fiind lipsa unor date agregate la nivel de județ, au fost utilizate informațiile din bazele de date ale Institutului

² Ινστιτούτο Ναϋιοναλ δε Στατιστική. (ν.δ.) ΠΟΠ202Α – Ρατα δε ναταλιτατε πε μεδι δε ρεζιδεντα, μαχρορεγιονι, ρεγιονι δε δεζπολταρε ρι φυδεϋε, διςπονιβιλ λα αδρεσα, ηττι://στατιστικι.ινσσε.ρο:8077/τεμπο-ονλινε/#/παγεσ/ταβλεσ/ινσσε-ταβλε, α χχεσατ λα δατα δε 12.01.2020

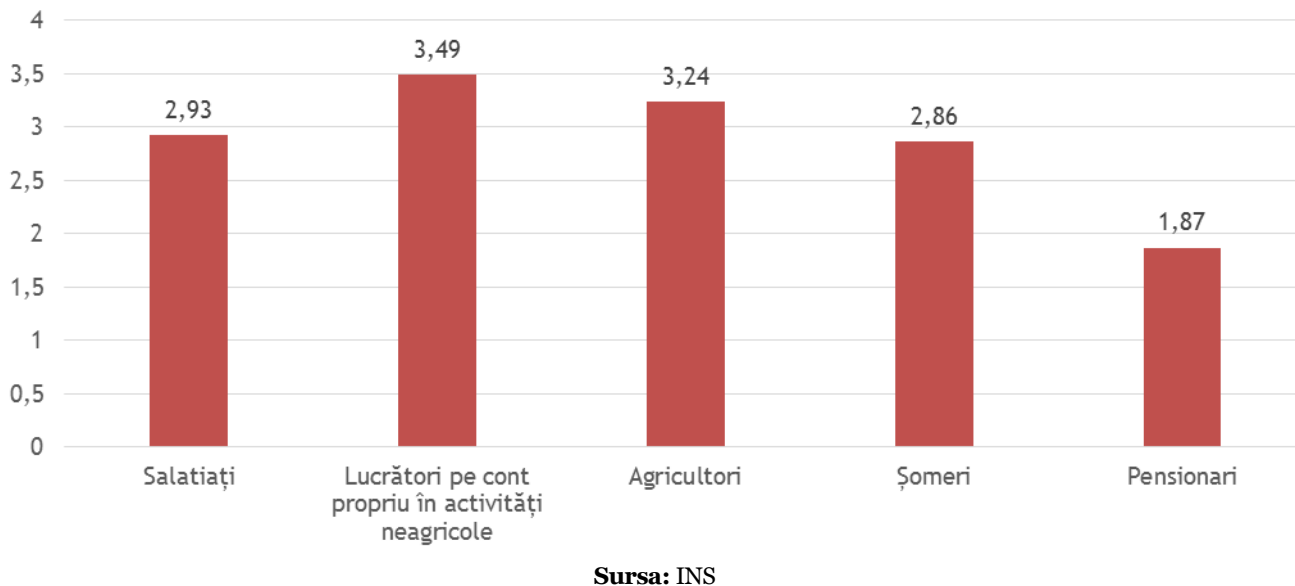
³ Ινστιτούτο Ναϋιοναλ δε Στατιστική. (ν.δ.) ΠΟΠ209Α – Ρατα μορταλιτϋι ινφαντιλε πε μεδι δε ρεζιδεντα, μαχρορεγιονι, ρεγιονι δε δεζπολταρε ρι φυδεϋε, διςπονιβιλ λα αδρεσα ηττι://στατιστικι.ινσσε.ρο:8077/τεμπο-ονλινε/#/παγεσ/ταβλεσ/ινσσε-ταβλε, α χχεσατ λα δατα δε 21.01.2020

Național de Statistică la nivel regional, în figura de mai jos fiind redată evoluția în perioada 2015-2019 la nivelul macroregiunii doi.



Se poate remarca o scădere generală a numărului mediu de membri ai gospodăriilor, ajungându-se în anul 2019 la o medie de 2,567 persoane per gospodărie, fenomen accentuat în urma migrării populației tinere și a deceselor în numărul populației în vârstă.

Defalcat pe principalele categorii sociale, situația la nivelul anului 2019, este redată mai jos:



Datele colectate indică faptul că tendința de distribuție a membrilor în gospodărie în raport cu categoriile sociale respectă distribuția pe vârste a populației regăsită la nivelul Județului Botoșani. Se poate observa o preponderență a populației active.

În cadrul populației active datele indică un număr mai ridicat al lucrătorilor pe cont propriu și al lucrătorilor în agricultură, reliefând faptul că, în medie, 3 persoane dintr-o gospodărie activează în agricultură sau în activități individuale la nivelul macroregiunii ²⁴.

2.2. Prezentarea generală a Comunei Lozna, județul Botoșani

2.2.1. Monografia comunei

Teritoriul comunei Lozna a oferit condiții geografice care au atras elementul uman din timpuri vechi.

Astfel, pădurile larg răspândite, folosite pentru material de construcție, relieful cu altitudini nu prea mari, prezența terenului agricol în cadrul comunei, condițiile de climă, prezența suprafețelor de apă, posibilitățile de adăposturi în caz de pericol au constituit factori favorabili de locuire.

În ceea ce privește vechimea așezărilor omenești în acest ținut la contactul dintră pădure și podiș se constată cu certitudine că satele comunei Lozna fac parte din categoria celor mai vechi sate din Podișul Sucevei. Această afirmație se întemeiază pe descoperirea de la Lozna, punctul numit „ La Turbărie ” a unei așezări în aer liber care datează din paleoliticul superior, așezare în care convețuirea s-a desfășurat pe traseele din lungul râurilor. Din perioada neoliticului dezvoltat, există descoperiri aparținând culturii Cucuteni faza A - B în punctele subtioc.

La Răchiți, de pe teritoriul satului Lozna din perioada secolelor IV – V datează așezarea de la Lozna, punctul “La Turbărie”, locuitorii ei fiind purtătorii culturii materiale Sântana de Mureș- Cerniahov. (N. Zaharia în lucrarea: Așezării din Moldova de la paleolitic până în secolul al XVIII).

Resturile arheologice descoperite dovedesc existența așezărilor omenești în acest teritoriu încă din paleoliticul superior și demonstrează că spațiul pe care

⁴ Ινστιτούτο Ναϋιοναλ δε Στατιστικής©. (ν.δ.) ΒΥΦ103Κ – ΑΒΦ Νυμ©ρυλ μεδιυ δε μεμברי χομπονενϋι αι υνει γοσποδαρι πε π ρινχιπαλελε χατεγορι σογιαλε ϋι μαχρορεγιυνι, δισπονιβιλ λα αδρεσα ηττιπ://στατιστικι.ινσσε.ρο:8077/τεμπο-ονλινε/#παγε σ/ταβλεσ/ινσσε-ταβλε, αχχεσατ λα δατα δε 29.01.2021

se întinde astăzi comuna Lozna a fost locuit într-o neîntreruptă continuitate, străbătând toate orânduirile sociale existente pe teritoriul patriei noastre.

O întinsă așezare circa 2,5 ha datând din secolele VII – VIII după Cristos a fost descoperită în punctul “ La Ocoale “ , în urma sondajelor arheologice efectuate în perioada 1963 – 1964 fiind descoperite cinci locuințe de tip bordei de formă rectangulară cu colțurile ușor rotunjite, cuptoare și gropi pentru provizii. Analizând resturile arheologice a condus la concluzia că așezarea aparținea unei comunități umane sedentare strâns legate de agricultură, creșterea vitelor și meșteșuguri (Păunescu, Alex – Repertoriul arheologic al județului Botoșani, 1976).

În punctul “La Turbărie” de pe teritoriul satului Lozna s-a descoperit un grătar de silex și fragmente ceramice, un depozit de unelte agricole, de fierărie și arme din cea de-a doua epocă a fierului, posibil secolul II - I înainte de Cristos , depozit compus din peste 50 piese de fier întregi și fragmentate, un bogat material faunistic (cranii de cerb, mistreți și câine, un corn de bou etc.). În același punct, în anul 1952 cu ocazia săpării canalului pentru drenarea apelor din turbărie, s-au descoperit diferite construcții în forma unor platforme de lemn, similare construcțiilor din regiunile mlăștinoase ale Pripetului (N. Zaharia și colab. , Astăzi...pagina 290).

La 1899 – 1900 comuna Lozna avea în componența sa satele: Călinești, Lozna, Ruși – Străteniul de astăzi, Talpa cu reședința primăriei în satul Lozna cu 411 familii și 1618 suflete.

În anul 1968 comuna Lozna a fost desființată și alipită comunei Dersca, perioadă care a durat până în anul 2003, când a fost reînființată comuna Lozna prin reorganizarea comunei Dersca, conform Legii nr. 342/2003.

2.2.2. Așezarea geografică

Din punct de vedere geografic, teritoriul comunei Lozna, este situat în partea de nord - vest al județului Botoșani, respectiv, partea nord estică a Podișului Sucevei la contactul acesteia cu dealurile mici și mijlocii din Câmpia

Jijiei. Din punct de vedere geo – structural teritoriul prezentat este amplasat în întregime pe unitatea de platformă veche numită Platforma Moldovenească, care reprezintă continuarea pe teritoriul țării noastre a extremității Sud – Vestice a Platformei Est – europene, această platformă depășește limitele teritoriului de care ne ocupăm, întinzându-se spre Vest până dincolo de Valea Siretului iar spre Sud până către Bârlad.

Sub raport geologic, teritoriul prezentat, cuprinde două serii de formațiuni suprapuse, cu caractere diferite:

- Fundamentul precambian, care constituie cele mai vechi formațiuni din țara noastră, acoperit cu strate sedimentare vechi paleozoice și mezozoice;
- Depuneri sedimentare ale neogenului care sunt acoperite cu o cuvertură subțire de formațiuni cuaternare.

Din punct de vedere administrativ, Comuna Lozna este situată în județul Botoșani, fiind situată la 50 km distanță față de reședința județului și la circa 12 km distanță de Municipiul Dorohoi pe D.J. 291 B care străbate teritoriul comunei aproximativ de la Est la Vest spre comuna Dersca.

Comuna are în componența sa două sate: Lozna și Străteni, situat la aproximativ 2 km de centrul comunei.

Teritoriul prezentat are următoarele comune ca vecini:

- Nord – comuna Dersca;
- Nord – Est și Est – comuna Șendriceni;
- Sud – comuna Vârfu Câmpului;
- Vest – comuna Cândești.

Poziția Comunei este favorabilă unei bune legături cu zonele înconjurătoare polarizate de municipiile Dorohoi, Botoșani, Suceava și orașul Siret cu punctul vamal către Ucraina.

2.2.3. Situația demografică

Comuna Lozna are în anul 2022, până la data elaborării prezentei S.D.D.D. un număr de **1974 locuitori**.

Evoluția persoanelor în perioada 2018 – 2022 la nivelul Comunei Lozna.

Anul 2018	Anul 2019	Anul 2020	Anul 2021	Anul 2022
2053	2024	2024	2000	1974

Sursa: INS

Distribuția persoanelor pe sexe:

Sexul	Anul 2018	Anul 2019	Anul 2020	Anul 2021	Anul 2022
Masculin	1059	1033	1038	1018	1005
Feminin	994	991	986	982	969

Sursa: INS

Distribuția persoanelor pe grupe de vârstă:

Grupa de vârstă - ani -	Anul 2018	Anul 2019	Anul 2020	Anul 2021	Anul 2022
0 - 4	112	103	115	113	117
5 - 9	132	117	118	111	102
10 - 14	155	156	136	138	125
15 - 19	182	178	176	167	167
20 - 24	139	149	158	163	160
25 - 29	152	141	140	136	127
30 - 34	129	129	132	129	127
35 - 39	138	133	132	128	123
40 - 44	158	152	151	143	141
45 - 49	172	174	161	157	159
50 - 54	89	109	125	144	157
55 - 59	74	64	69	70	76
60 - 64	72	77	70	71	66
65 - 69	93	80	77	67	67
70 - 74	70	80	80	89	85
75 - 79	91	73	73	73	61
80 - 84	68	78	78	75	65
85 și peste	27	31	33	38	49

Sursa: INS

Natalitatea/mortalitatea la nivelul Comunei Lozna în perioada 2018 – 2021

	Anul 2018	Anul 2019	Anul 2020	Anul 2021
Natalitate	19	35	20	26
Mortalitate	26	24	25	21

2.2.4. Rețeaua hidrografică

Teritoriul comunei Lozna se încadrează în două bazine hidrografice și anume: în bazinul hidrografic al Siretului prin afluentul acestuia numit Bahna care izvorăște din mlaștina eutrofă de la Lozna și bazinul hidrografic al Prutului către care prin afluentul acestuia Jijia își conduc apel celelalte cursuri permanente din zonă, respectiv pâraiele Străteni și Lăbușca, în bazinele cărora apa și zone inundabile la ploi torențiale

BAHNA – izvorăște din mlaștina eutrofă de la Lozna, vărsându-se în Siret lângă satul Lunca, comuna Căndești, având afluenți mai mici ca de exemplu: pârâul Curt, Loznei, Hlibicioc etc. În general, regimul hidrologic al tuturor cursurilor de apă este toranțial, fiind caracterizat prin creșteri de debite și nivele primăvara la topirea zăpezilor și vara la ploi torențiale, și prin scurgeri minime iarna fiind alimentate în proporție de 85% din precipitații atmosferice. Apele suptereane freatică, se datoresc precipitațiilor bogate și alternanței de roci permeabile și impermeabile, care creează condiții favorabile existenței mai multor pânze de ape subterane, iar înclinarea stratelor permite o circulație mai ușoară a acestora, favorizând existența unui număr mare de iazuri în teritoriu, respectiv la gospodăriile populației.

Creșterile de debite și nivele sunt materializate prin fenomene de eroziune în adâncime, care se produc pe toate albiile văilor torențiale precum și prin mici fenomene de inundație care se produc pe pâraiele Străteni și Lăbușca. Trebuie menționat faptul că valea Bahnei, șesul acesteia, are un aspect mlăștinos și umed, care a favorizat formarea de turbării. Depozitele de turbă, care reprezintă

resurse naturale destul de importante pentru comună se întâlnesc pe toată vale Bahnei .

Toată rețeaua hidrografică din zonă se caracterizează prin: panta naturală de scurgere destul de mare, cu este cazul pârâului Străteni, Morei – Prisaca, Palanca, producând eroziunea de adâncime, lipsite de meandre, datorită caracterului torențial, apele acționând prein eroziune regresivă asupra malurilor.

Apele subterane freatice se datoresc precipitațiilor bogate și alternanța de roci permeabile și impermeabile care creează condiții favorabile existenței mai multor pânze de apă subterane, iar înclinarea stratelor permite o circulație mai ușoară a acestora favorizând existența unui număr mare de iazuri în teritoriul comunei și la gospodăriile populației.

În regiunea prezentată posibilitatea mai mare de formare a stratelor acvifere o au șesurile create de pâraile inferioare, aceste ape subterane având o mare importanță, ele constituind importante surse de apă, atât pentru alimentația populației. Cât și pentru alimentarea pâraielor în anotimpurile secetoase.

Considerăm că o captare și o drenare corespunzătoare a tuturor izvoarelor din zonă este o problemă foarte importantă, mai ales pentru prevenirea alunecărilor de teren, dar și pentru eventualele alimentări centralizate pentru care se impune executarea unui studiu hidrogeologic al întregii zone, care să pună în evidență sursele capabile să satisfacă necesarul de apă al populației.

2.2.5. Clima

Așezarea în nord estul Podișului Sucevei, creează teritoriului prezentat condiții cu totul specifice de climă: Carpații nu mai constituie un obstacol în calea curenților atmosferici de nord – est și de nord, ei opresc însă influențele meridionale propagate dinspre sud – vest de unde nuanța răcoroasă a climei, cu ierni prelungite și cu mai rare deficite de precipitații.

Relieful cu altitudini relativ ridicate, creează totuși condiții locale de climă, favorizabile culturii grâului, cartofului, sfeclii de zahăr etc.

Situațiile sinoptice ale circulației generale atmosferice confirmă caracteristicile arătate. Caracterul temperat – continental al climei este susținut de următoarele argumente:

- **în anotimpul rece** al anului apare tipul de climat rece și uscat, cu ger intens noaptea, provocat de invazia aerului arctic, mișcarea maselor de aer, făcându-se pe direcția nord –sud. Caracteristică este de asemenea și situația când aerul arctic dinspre nord - est pătrunde în pânzie iar aerul cald și umed tropical alunecă pe deasupra celui rece, creind în Moldova de nord o vreme, relativ rece și umedă, cu căderi abundente de zăpadă.
- **în perioada caldă** apar două situații sinoptice mai caracteristice: cea când se propagă aerul răcoros cu precipitații și intensificări de vânt dinspre nord – vest și nord cu ploi în averse, descărcări electrice și uneori cu grindină, și cea de vreme secetoasă cu cer senin, fără vânt, determinată de prezența unui anticiclone de înălțime în estul Europei, când se propagă invazii de aer tropical.

Temperaturile scăzute de la sfârșitul toamnei, din timpul iernii și de la începutul primăverii determină apariția înghețurilor, a brumelor care deși nu au întotdeauna caracter excesiv distrugător constituie totuși un impediment în agricultură.

Valoarea medie anuală a umezelii relative este de 74% fiind maximă în luna decembrie 85% și mai scăzută vara – 65%. Maximul umezelii din luna decembrie se datorează invaziei de aer mai umed. Minimile din lunile de vară (mai – august) se explică prin temperaturile ridicate ale aerului care determină o încălzire accentuată a aerului.

Regimul precipitațiilor este condiționat de poziția geografică, dinamica atmosferică, temperatura aerului, formele de relief, altitudinea. Ploile de vară

sunt bogate, repezi, deseori cu caracter de averse și însoțite de descărcări electrice.

Vântul este un element climateric deosebit de important, fiind agentul climateric activ din atmosferă, care transportă mase de aer reci sau calde, umede sau uscate, modificând în acest fel, în timp și spațiu condițiile climatice. Relieful înalt modifică simțitor, în primul rând direcția și în al doilea rând intensitatea vânturilor.

2.2.6. Vegetația și fauna

Din punct de vedere floristic, teritoriul comunei se încadrează în provincia sud – est carpatică (după Al. Borza). Vegetația este condiționată de altitudine, climă, sol, la care se adaugă acțiunea binefăcătoare sau nefastă a omului care contribuie la modificarea arealelor inițiale de răspândire a diverselor formațiuni vegetale. În zonă predomină vegetația silvostepă, care cuprinde asociații vegetale cu caracteristice pădurilor de foioase în care predomină gorunul în alternanță cu stejarul, teiul, carpenul etc. pășunile ocupă suprafețe restrânse, compoziția floristică fiind alcătuită din elemente sărace ca: floarea de piatră, trifoiul alb, ghizeii, pir, păpădie, pătlagină, coada șoarecilui, alior, lumânărica, coada calului, rogoz etc.

Fauna de silvostepă este reprezentată prin: rozătoare – șoarecele de stepă, șobolanul de câmp, iepurele de câmp; carnivore: vulpea; păsări: graurul, pitpalacul, ciocârliă de câmp, uliul porumbar; reptile: broasca râioasă, broasca de lac, șerpi; insecte: lăcuste, cosași, greieri ier în lunci și pe iazuri țânțarii.

Fauna de pădure este reprezentată prin: căprioare, mistrețul, vulpea, iepurele, păsări: mierla, gaița, unele specii de pițigoii, turturica, privighetoarea mică, ciocănitoarea, șarpele de pădure, șopârla; fauna de frunzar: gasteropode, păienjeni, insecte și miriapode.

2.2.7. Solul

Solul este un component natural cu însușiri de fertilitate, format prin acțiunea îndelungată a climei, veșuitoarelor care acționează asupra rocilor de la suprafață, într-un anumit timp. Solurile actuale ale comunei sunt rezultatul unui complex de factori: roca, relieful, apa freatică, elementele climatice, vegetația la care se adaugă intervenția omului, fiind reprezentată prin depozite de pietrișuri, depozite de argile și marne, depozite de luturi grupate în: soluri podzolice argilo – iluviale, soluri brune de pădure, soluri turboase, soluri coluviale și aluviale; soluri excesiv erodate: complexe de soluri.

2.2.8. Tradiții și obiceiuri specifice

Obiceiurile specifice comunei Lozna sunt ilustrate prin tradițiile culturale și creațiile populare din comună, atât prin faptele folclorice cât și prin zestrea etnografică, mai concret prin cultura populară spirituală și cea materială.

Folclorul literar este bine reprezentat în comună prin poezia lirică, basme și povești, ghicitori, proverbe și zicători, descântece.

Melodiile populare vădesc o incontestabilă varietate - doina, cântecul epic, cântecul propriu zis, strigăturile de la petreceri (hora, nunta, cumetria).

Repertoriul deosebit de bogat al unor cunoscuți rapsozi și cântăreți populari păstrează viu atât vechiul repertoriu vocal cât și pe cel instrumental (instrumentele specifice zonei fiind fluierul, vioara, cobza).

Acest lucru este dovedit de Ansamblul de datini și obiceiuri „Lozneanca”.

Jocurile populare formează un repertoriu deosebit de bogat și variat, mișcărilor elegante, gama largă a ritmurilor, formele de prezentare, reflectând trăsăturile caracteristice ale temperamentului oamenilor din această comună.

Folclorul coregrafic se caracterizează prin prezența jocurilor de grup (jucate în cerc sau semicerc), a celor de perechi (care au proveniența mai apropiată de zilele noastre). Ocaziile de joc sunt cele tradiționale: hora duminicală, sărbătorile de peste an, petrecerile familiale. De regulă jocurile sunt însoțite de strigături.

Din manifestările folclorice colective, două atrag în mod deosebit atenția: nunta și Anul Nou. Nunta cu „Cântecul miresei și al mirelui”, cu prezența horei și cunoscuta orăție, rămâne unul dintre cele mai nimerite prilejuri de producere a folclorului muzical și coregrafic.

Sărbătoarea Anului Nou dă prilejul practicării a numeroase datini și obiceiuri trecute de la o generație la alta, cum ar fi: jocurile cu căiuți, capre, urși.

Demne de menționat sunt și colindele, care reușesc să echilibreze perfect mijloacele de expresie cu conținutul poetic al textelor.

Arta populară are bogate tradiții pe teritoriul comunei, exemplificate și prezentate în clădirea ce adăpostește Colecția muzeală.

Astfel, unele obiecte de uz casnic, meșteșugite prin cioplituri în lemn, sunt simple, funcționale, fără acea migăloasă „broderie” realizată în alte zone ale țării.

Costumul popular botoșănean se caracterizează prin sobrietate cromatică, prin preferința pentru motivele florale și geometrice, prin îmbogățirea tiparelor tradiționale și introducerea unor culori vii.

În zilele noastre, Comuna Lozna, prin Ansamblul de datini și obiceiuri „Lozneanca”, promovează pe durata întregului an o întreagă suită de manifestări cultural–artistice, prin care sunt puse în valoare creațiile originale din zonă și sunt promovate tinerele talente. La aceste manifestări sunt invitați și artiști, interpreți de muzică populară din celelalte comune și zone ale țării.

În comună se organizează anual următoarele manifestări:

- Balul Gospodarilor - prima Sâmbătă din an;
- Hramul Bisericii "Adormirea Maicii Domnului" - 15 August;
- Hramul Bisericii "Nașterea Maicii Domnului" - 8 Septembrie;
- Parada portului și obiceiurilor de iarnă - 31 Decembrie.

2.2.9. Educație și cultură

2.2.9.1. Educație

Prin H.C.L. nr. 11 din 30.03.2012 Consiliul local a aprobat structura și denumirea rețelei școlare la nivelul Comunei Lozna, județul Botoșani pentru anul școlar 2012 – 2013, menținându-se aceeași structură și denumire și pentru anul școlar 2021 – 2022 și anume:

- Unitatea de învățământ cu personalitate juridică:
 1. Școala gimnazială “Gheorghe Popovici” Lozna,
- Unitate de învățământ fără personalitate juridică (arundate):
 1. Grădinița cu program normal Lozna,
 2. Școala gimnazială nr. 2 Străteni.

Prin Decizia Directorului nr. 52 din 20 Ianuarie 2022 s-a constituit Consiliul de Administrație al Școlii gimnaziale “Gheorghe Popovici” Lozna pentru anul școlar 2021 - 2022, în următoarea componență:

1. Ana – Maria BACIU – director – Președinte,
2. Ioan IGNAT – consilier educativ – membru,
3. Adina BURLACU – responsabil Comisie de perfecționare – membru,
4. Orestrea STRĂTEANU – reprezentantul primarului – membru,
5. Angela STRĂTEANU – reprezentantul Consiliului local – membru,
6. Mitică BURLACU – reprezentant al Consiliului părinților – membru,
7. Rodica GROSU – reprezentant al Consiliului părinților – membru,
8. Doinița ASOFRONIE – lider de sindicat – observator fără drept de vot,
9. Gelu APĂTĂCHIOAEI – lider de sindicat – observator fără drept de vot.

Atribuțiile Consiliului de Administrație sunt:

- adoptă proiectul de buget și avizează execuția bugetară la nivelul unității de învățământ;

- aprobă planul de dezvoltare instituțională elaborat de directorul unității de învățământ;
- aprobă curriculumul la decizia școlii, la propunerea consiliului profesoral;
- stabilește poziția școlii în relațiile cu terți;
- organizează concursul de ocupare a funcțiilor de director și de director adjunct;
- aprobă planul de încadrare cu personal didactic și didactic auxiliar, precum și schema de personal nedidactic;
- aprobă programe de dezvoltare profesională a cadrelor didactice, la propunerea consiliului profesoral;
- sancționează abaterile disciplinare, etice sau profesionale ale cadrelor didactice, conform legii;
- aprobă comisiile de concurs și validează rezultatul concursurilor;
- aprobă orarul unității de învățământ;
- își asumă răspunderea publică pentru performanțele unității de învățământ, alături de director;
- îndeplinește orice alte atribuții stabilite prin ordine și metodologii ale ministrului educației naționale, respectiv ale Ministerului Educației Naționale.

Baza materială a școlilor din comună este alcătuită din **5 (cinci) corpuri**, și anume:

□ **în satul Lozna**

1. **corp nr. 1 – școala Lozna**, compus din 4 (patru) săli de clasă, în suprafață de 310 m.p., construit în anul 1930, având o stare funcțională – foarte bună, încălzirea pe timpul sezonului rece făcându-se prin centrală termică pe combustibil solid (lemn). În anul 2008 s-a înființat în cadrul acestui corp de școală un Cabinet de Documentare și Informare asigurând activități școlare și extrașcolare la cel mai înalt nivel.

1. **corp nr. 2 – școala Lozna**, compus din 4 (patru) săli de clasă și o sală de calculatoare, în suprafață de 264 m.p., construit în anul 2005, având o stare funcțională – foarte bună, încălzirea pe timpul sezonului rece făcându-se prin centrală termică electrică.
2. **corp nr. 3 – grădinița Lozna** compus din 3 (trei) săli de clasă, având o stare funcțională – foarte bună, încălzirea pe timpul sezonului rece făcându-se prin centrală termică pe combustibil solid (lemne).

□ **în satul Străteni:**

1. **corp nr. 1 – școala Străteni**, compus din 3 (trei) săli de clasă, în suprafață de 291 m.p., construit în anul 1930, având o stare funcțională – bună, încălzirea pe timpul sezonului rece făcându-se prin centrală termică pe combustibil solid (lemne).
2. **corp nr. 2 – școala Străteni**, compus din 4 (patru) săli de clasă și o sală de calculatoare, în suprafață de 325 m.p., construit în anul 2005, având o stare funcțională – foarte bună, încălzirea pe timpul sezonului rece făcându-se prin centrală termică electrică.

De menționat este faptul că toate corpurile de școală au grupuri sanitare interioare.

De asemenea sunt amenajate magazii de lemne în ambele structuri școlare.

Aprovizionarea cu apă se realizează de la fântâni prin instalație proprie.

Baza didactică – tehnică de calcul

	Număr	Conectate la internet	Utilizate în procesul didactic
Calculatoare	29	29	29
Leptopuri	3	3	0
Videoproiector	1	0	0
Tablă interactivă	0	0	0
Imprimante	7	0	4

Populația școlară preprimar/primar/gimnazial în total de 224 copii.

Nr. clase/ grupe	din care:											
	grupa mică	grupa mijlocie	grupa mare	grupa pregătitoare	clasa I	clasa II	clasa III	clasa IV	clasa V	clasa VI	clasa VII	clasa VIII
		2/23	2/25	1/16	1/19	1/17	1/18	1/14	2/26	1/13	2/26	2/27

Personal didactic în total 25 cadre, din care:

- Școala gimnazială „Gheorghe Popovici” Lozna

	Total personal didactic	din care ocupate cu personal care are gradul:				
		Def.	II	I	Doctor	Fără grad
Educatori	3	0	0	3	0	0
Învățători	5	0	1	4	0	0
Profesori	17	8	1	5	1	2

Bibliotecile școlare, dispun de un fond de carte redus după cum urmează:

- Lozna – 3921 volume,
- Străteni – 3441 volume.

2.2.9.2. Cultură

În comună există două Cămine Culturale, unul în satul Lozna și unul în satul Străteni.

În perioada 2021 - 2022 s-a realizat din bugetul local amenajarea unei bucătării, grupuri sanitare și încălzire electrică la Căminul Cultural din satul Lozna.

În anul 2021 s-a depus la Compania Națională de Investiții un proiect în vederea construirii unui nou Cămin Cultural în satul Străteni, obiectiv ce se află pe Lista Sinteză a acestei instituții.

În aceste locații se desfășoară activități cultural – educative cu aportul referentului de la Serviciul de Cultură din subordinea Consiliului Local și cu sprijinul cadrelor didactice din comună.

Activitatea presupune:

- Pregătirea prin forme de perfecționare specifice a managerilor culturali și instructorilor de formații cultural artistice;

- Antrenarea managerilor și formațiilor artistice și de obiceiuri, în schimburi de experiență pe plan județean și interjudețean.

2.2.10. Sănătate și protecție social

În țara noastră, sistemul asigurărilor sociale de sănătate a fost introdus prin Legea nr. 145/1997, renunțându-se astfel la modelul de finanțare de către stat a sistemului sanitar și adoptându-se sistemul sanitar bazat pe asigurări de sănătate. Scopul introducerii acestui sistem de asigurări sociale de sănătate este acela de a contribui la dezvoltarea activității medicale, vizând în special prevenția și menținerea stării de sănătate a populației, prin asigurarea accesului fiecărui cetățean asigurat la servicii medicale calitative.

Potrivit prevederilor art. 208 din Legea nr. 95/2006, asigurările sociale de sănătate reprezintă principalul sistem de finanțare a ocrotirii sănătății populației, care asigură accesul la un pachet de servicii de bază pentru asigurați, obiectivele acestui sistem fiind protejarea asiguraților față de costurile serviciilor medicale în caz de boală sau accident și asigurarea protecției asiguraților în mod universal, echitabil și nediscriminatoriu.

Persoanele care nu fac dovada calității de asigurat beneficiază de servicii medicale numai în cazul urgențelor medico-chirurgicale și al bolilor cu potențial endemo-epidemic și cele prevăzute în Programul Național de imunizări, monitorizarea evoluției sarcinii și a lăuziei, servicii de planificare familială în cadrul unui pachet minimal de servicii medicale, stabilit prin contractul cadru.

Asistența medicală la nivelul comunei este asigurată prin Cabinetul Medical Individual dr. ADĂSCĂLIȚEI CONSTANTIN, dotat la standarde europene, asigurând:

- consultații preventive
- consultații curative
- consultantii pentru situații de urgență
- consultații în regim de gardă,

- asistență medicală școlară,
- activități de suport

De asemenea, la nivelul comunei, funcționează o farmacie și un cabinet stomatologic.

În cadrul Aparatului de specialitate al Primarului Comunei Lozna este creat un Compartiment de asistență socială și autoritate tutelară aprobat conform H.C.L. nr. 10/2014.

Principiile care stau la baza furnizării serviciilor sociale de către Compartimentul de asistență socială și autoritate tutelară sunt:

- respectarea drepturilor și a demnității omului;
- asigurarea autodeterminării și a intimității persoanelor beneficiare;
- asigurarea dreptului de a alege;
- abordarea individualizată și centrarea pe persoane;
- participarea persoanelor beneficiare;
- cooperarea și parteneriatul;
- recunoașterea valorii fiecărei persoane;
- abordarea comprehensivă, globală și integrată;
- orientarea pe rezultate;
- îmbunătățirea continuă a calității;
- combaterea abuzului asupra persoanelor beneficiare.

În exercitarea atribuțiilor prevăzute de legislația în vigoare, acest Compartiment desfășoară activități în următoarele domenii:

1. în domeniul protecției copilului;
2. în domeniul protecției sociale a persoanelor majore cu handicap,
3. în vederea obținerii prestațiilor sociale (alocații de stat, alocații pentru susținerea familiei, ajutor social, ajutor pentru încălzirea locuinței etc.),
4. în domeniul acordării ajutoarelor de urgență.

2.2.11. Turism/ecoturism

Un potențial turistic remarcabil se identifică în comună, care dispune de o colecție muzeală, monumente ale eroilor, biserici ce pot oferi cadrul de dezvoltare a turismului cultural, destinat în special turiștilor de la nivel național.

Ecoturismul este acea formă de turism în care principala motivație a turistului este observarea și aprecierea naturii.

Acțiunile turistice conduc în mod obligatoriu la conservarea și protejarea naturii și au un impact negativ minim asupra mediului natural și socio-cultural.

Oferta de agrement în turismul rural este reprezentată de drumeții pedestre, cicloturism, pescuit și vânătoare, vizite la stâne, degustarea unor produse specifice bucătăriei țărănești.

Referitor la rezervațiile naturale și la potențialul turistic reprezentat de acestea, în Comuna Lozna există următoarele rezervații naturale:

Rezervații naturale regăsite pe teritoriul Comunei Lozna

Denumirea ariei protejate	Cod
Turbăria de la Dersca	ROSCI0255
Turbăria de la Dersca	RONPA0244
Pădurea Zamostea - Lunca	ROSCI0184
Dorohoi - Șaua Bucecei	ROSPA0116

2.2.12. Economie

În comuna Lozna există o populație ocupată preponderent în sectorul primar agricultură, sectoarele secundar și terțiar fiind slab dezvoltate.

Conform adresei nr. 24814/7.09.2022 a Oficiului Registrului Comerțului de pe lângă Tribunalul Botoșani în Comuna Lozna sunt următoarele societăți comerciale:

Nr. crt.	Denumire societate	Activitatea principală
1	S.C. COZIA S.R.L.	5211 - Comerț cu amănuntul în magazine nespecializate, cu vânzare predominantă de produse alimentare, băuturi și tutun
2	MOCERNIUC RODICA PERSOANĂ FIZICĂ AUTORIZATĂ	4711 - Comerț cu amănuntul în magazine nespecializate, cu vânzare predominantă de produse alimentare, băuturi și tutun
3	CIREȘNEA CONSTANTIN PERSOANĂ FIZICĂ AUTORIZATĂ	4941 - Transporturi rutiere de mărfuri
4	ANDRESMILE DENT S.R.L.	8623 - Activități de asistență stomatologică
5	PALAS-PRODUCTIV SRL	4120 - Lucrări de construcții a clădirilor rezidențiale și nerezidențiale
6	RESIDENCE DECOFLOR S.R.L.	4120 - Lucrări de construcții a clădirilor rezidențiale și nerezidențiale
7	TAPALAGĂ GABRIELA ÎNTRERINDERE INDIVIDUALĂ	0141 - Creșterea bovinelor de lapte
8	ROYALE ARIS INVEST S.R.L.	2670 - Fabricarea de instrumente optice și echipamente fotografice
9	NECULA TOADER DOREL ÎNTRERINDERE INDIVIDUALĂ	4711 - Comerț cu amănuntul în magazine nespecializate, cu vânzare predominantă de produse alimentare, băuturi și tutun
10	GAFCO CONSTRUCT SRL	4120 - Lucrări de construcții a clădirilor rezidențiale și nerezidențiale
11	LAVRIC DINU ÎNTRERINDERE INDIVIDUALĂ	0162 - Activități auxiliare pentru creșterea animalelor
12	LOZNA REY S.R.L.	4120 - Lucrări de construcții a clădirilor rezidențiale și nerezidențiale
13	MEGOCOM SRL	5211 - Comerț cu amănuntul în magazine nespecializate cu vânzare predominantă de produse alimentare, băuturi și tutun 5116 - Intermedieri în comerțul cu textile, confecții, încălțăminte și articole din piele 5117 - Intermedieri în comerțul cu produse alimentare, băuturi și tutun
14	NORBERT FRANZ IMPEX SRL	0121 - Creșterea animalelor, activitatea fermelor pentru obținerea laptelui
15	GYRTV SECURITY SYSTEM SRL	4321 - Lucrări de instalații electrice
16	CONSTRUZIONI GENERALE SRL	4120 - Lucrări de construcții a clădirilor rezidențiale și nerezidențiale
17	FOREMAR ȘTEFURĂ SRL	0220 - Exploatarea forestieră
18	GROSU VIOREL ATELIER TAMPLARIE ÎNTRERINDERE INDIVIDUALĂ	4332 - Lucrări de tâmplărie și dulgherie

19	ȘTEFURĂ CONSTANTIN ÎNTRERINDERE INDIVIDUALĂ	4120 - Lucrări de construcții a clădirilor rezidențiale și nerezidențiale
20	FRAȚII ÎN AFACERI S.R.L.	4711 - Comerț cu amănuntul în magazine nespecializate, cu vânzare predominantă de produse alimentare, băuturi și tutun
21	CIURCIUN C. DĂNUȚ PERSONĂ FIZICĂ AUTORIZATĂ	4120 - Lucrări de construcții a clădirilor rezidențiale și nerezidențiale
22	VATAVU BOGDAN-CIPRIAN ÎNTRERINDERE INDIVIDUALĂ	0150 - Activități în ferme mixte (cultura vegetală combinată cu creșterea animalelor)
23	LOZRAN INVEST MEOR S.R.L.	4120 - Lucrări de construcții a clădirilor rezidențiale și nerezidențiale
24	SOF EQUIPMENT ADVANCE S.R.L.	4120 - Lucrări de construcții a clădirilor rezidențiale și nerezidențiale
25	LAZĂR ENGINEERING PROJECT SRL	7112 - Activități de inginerie și consultanță tehnică legate de acestea
26	MĂCINIȘ SRL	1091 - Fabricarea preparatelor pentru hrana animalelor de fermă
27	PINTILEI ANDREI ÎNTRERINDERE INDIVIDUALĂ	4520 - Întreținerea și repararea autovehiculelor
28	DARIO-PROMPT-FAMILY 29S.R.L.	1071 - Fabricarea pâinii; fabricarea prăjiturilor și a produselor proaspete de patiserie
29	SEBIDEN BUILDING SRL	4673 - Comerț cu ridicata al materialului lemnos și al materialelor de construcții și echipamentelor sanitare
30	AVĂTĂMĂNIȚEI PETRU ÎNTRERINDERE INDIVIDUALĂ	0150 - Activități în ferme mixte (cultura vegetală combinată cu creșterea animalelor)
31	LAZĂR C. DORIN ÎNTRERINDERE INDIVIDUALĂ	7112 - Activități de inginerie și consultanță tehnică legate de acestea
32	SEAMLESS CONSTRUCT S.R.L.	4120 - Lucrări de construcții a clădirilor rezidențiale și nerezidențiale
33	CALANCEA CRY REPARAȚII S.R.L.	4520 - Întreținerea și repararea autovehiculelor
34	OVILOZ CONSTRUCT SRL	4120 - Lucrări de construcții a clădirilor rezidențiale și nerezidențiale
35	BOUNEGRU CONSTANTIN PERSONĂ FIZICĂ AUTORIZATĂ	4331 - Lucrări de ipsoserie
36	URSVIC GRESFAIN S.R.L.	4120 - Lucrări de construcții a clădirilor rezidențiale și nerezidențiale
37	MAGNIFIQUE ARDEN EVENTS S.R.L.	8230 - Activități de organizare a expozițiilor, târgurilor și congreselor
38	STRĂTEANU CONSTANTIN PERSONĂ FIZICĂ	9522 - Repararea dispozitivelor de uz gospodăresc și a echipamentelor pentru casă și grădină

	AUTORIZATĂ	
39	MELNICIUC DANIEL ÎNTRERINDERE INDIVIDUALĂ	0113 - Cultivarea legumelor și a pepenilor, a rădăcinoaselor și tuberculilor
40	PLEȘCA CONSTRUCȚII S.R.L.	4120 - Lucrări de construcții a clădirilor rezidențiale și nerezidențiale
41	POSTEUCĂ FELICIA ÎNTRERINDERE FAMILIALĂ	4711 - Comerț cu amănuntul în magazine nespecializate, cu vânzare predominantă de produse alimentare, băuturi și tutun
42	EMYANGY AGROBUR S.R.L.	0113 - Cultivarea legumelor și a pepenilor, a rădăcinoaselor și tuberculilor
43	LOZANA ART SAFE S.R.L.	2369 - Fabricarea altor articole din beton, ciment și ipsos

2.2.13. Agricultură

Pentru comuna Lozna se impune o politică de dezvoltare rurală ce ar trebui să însoțească și să completeze politicile de sprijin ale pieței și ale veniturilor aplicate în cadrul politicilor agricole comune și să contribuie la realizarea obiectivelor politice de dezvoltare rurală.

Această politică trebuie să ia în considerare obiectivele generale privind coeziunea economică și socială stabilite în Tratatul de Aderare și să contribuie la realizarea acestora prin integrarea în celelalte mari politici privind competitivitatea și dezvoltarea durabilă.

Aceste politici reformatoare profunde introduc schimbări majore cu consecințe semnificative asupra economiei rurale, asupra metodelor de producție agricolă, a metodelor de gestionare a terenurilor și de ocupare a forței de muncă; în sens mai larg, asupra condițiilor socio-economice ale comunei.

Pentru a stabili în mod clar obiectivele specifice ale comunei, trebuie făcută o analiză a situației actuale a agriculturii, a posibilităților umane și materiale, identificarea măsurilor și metodelor prin care aceste obiective pot fi puse în aplicare.

Trebuie identificate posibilele sectoare care ar avea nevoie de sprijin și studiate posibilitățile de abordare și de finanțare.

Agricultura reprezintă la nivelul comunei principala activitate economică preponderent ca sursă de venituri atât din sectorul vegetal cât și din sectorul creșterii animalelor.

An după an, crește preocuparea în ceea ce privește asigurarea unor condiții standard pentru modernizarea și eficientizarea calității serviciilor în agricultură.

Suprafața agricolă la nivelul Comunei este de aproximativ 2338 ha.

Această suprafață este compusă după cum urmează:

Categoria	Suprafața ha
arabilă	1402
pășuni	168
fânețe	143
vii și pepiniere viticole	1
livezi și pepiniere pomicole	27
terenuri neagricole	5
păduri și altă vegetație forestieră	520
ocupate cu ape cu stuf	15
ocupate cu construcții	52
căi de comunicații și căi ferate	5

Culturi agricole:

- grâu:** tone/ha

2019	2020	2021
2,8	2,8	2,5

- porumb:** tone/ha

2019	2020	2021
5	3,2	5

- sfecă zahăr:** tone/ha

2019	2020	2021
15	10	10

- cartofi:** tone/ha

2019	2020	2021
10	6,5	6,25

- floarea soarelui:** tone/ha

2019	2020	2021
2	1,2	2,5

legume de câmp și solar: tone/ha

2019	2020	2021
2,3	1,6	1,5

Situația animalelor:

capete

2019							
bovine	porcine	ovine	caprine	cabaline	păsări	ieपुरi	familii de albine
250	138	545	228	80	4056	0	70
2020							
bovine	porcine	ovine	caprine	cabaline	păsări	ieपुरi	familii de albine
222	121	550	232	70	4048	0	60
2021							
bovine	porcine	ovine	caprine	cabaline	păsări	ieपुरi	familii de albine
180	115	552	232	60	4058	0	50

Situația utilajelor agricole:

bucăți

2019						
tractoare	combine	pluguri	grape cu disc	semănători	prășitori	remorci tractor
36	5	10	15	12	4	4
2020						
tractoare	combine	pluguri	grape cu disc	semănători	prășitori	remorci tractor
36	4	10	14	11	4	4
2021						
tractoare	combine	pluguri	grape cu disc	semănători	prășitori	remorci tractor
25	4	14	13	10	3	4

2.2.14. Comerț

Comerțul de mărfuri este un sector distinct în economie și este într-o relativă dezvoltare în comparație cu alte sectoare. În ultimii ani a crescut

numărul de oameni de afaceri care lucrează în comerț. Dintre aceștia, cei mai importanți sunt cei care au capital privat.

Evoluția viitoare a dezvoltării economice va influența și comerțul din comună.

2.2.15. Vânat

Ca ramuri complementare ale economiei comunei, vânatul și pescuitul reprezintă domenii de mare atracție turistică. Vânatul se leagă în mare parte de păduri unde trăiesc multe vietăți de interes cinegetic.

2.2.16. Siguranță și ordine publică

Ordinea și liniștea publică este asigurată în comună de lucrători din cadrul Postului de Poliție Lozna, având sediul într-o anexă a Căminului Cultural din satul Lozna.

Postul de Poliție Lozna face parte din cadrul Secției nr. 5 – Poliție Rurală Mihăileni, aflat în subordinea Inspectoratului de Poliție Județean Botoșani și este instituția specializată a statului, care exercită atribuții privind apărarea drepturilor și libertăților fundamentale ale persoanei, a proprietății private și publice, prevenirea și descoperirea infracțiunilor, respectarea ordinii și liniștii publice, în condițiile legii.

Activitatea Postului de Poliție constituie serviciu public specializat și se realizează în interesul persoanei, al comunității, precum și în sprijinul instituțiilor statului, exclusiv pe baza și în executarea legii.

2.2.17. Căi de comunicare

Căile de comunicare analizate prin rețeaua de drumuri sunt redată în tabelul de mai jos urmărindu-se evoluția în perioada 2019 - 2021.

Evoluția drumurilor la nivelul Comunei Lozna pe categorii de drumuri și tipuri de acoperământ

Categorie	Tipuri de acoperământ	Anul 2019	Anul 2020	Anul 2021
Total	Total			
	Modernizate			
	Cu îmbrăcămînți uşoare rutiere			
	Pietruite			
	De pămînt			
Judeţene	Total	9,15	9,15	9,15
	Modernizate	4,5	4,5	4,5
	Cu îmbrăcămînți uşoare rutiere	0	0	0
	Pietruite	4,65	4,65	4,65
	De pămînt			
Comunale	Total	8,1	8,1	8,1
	Modernizate	0	0	0
	Cu îmbrăcămînți uşoare rutiere	6,5	6,5	6,5
	Pietruite	1,6	1,6	1,6
	De pămînt	0	0	0
Vicinale drumuri ce deserveşc mai multe proprietăţi, fiind situate la limitele acestora	Total	31,6	31,6	31,6
	Modernizate	0	0	0
	Cu îmbrăcămînți uşoare rutiere	0	0	0
	Pietruite	31,6	31,6	31,6
	De pămînt	0	0	0
Străzi drumuri publice din interiorul localităţilor	Total	21,5	21,5	21,5
	Modernizate	5,1	5,1	6,9
	Cu îmbrăcămînți uşoare rutiere	0	0	0
	Pietruite	16,4	16,4	14,6
	De pămînt	0	0	0

CAPITOLUL III

ANALIZA SWOT PE DOMENII DE DEZVOLTARE

În secțiunea curentă este redată analiza SWOT asupra mediului socio-economic existent la nivelul Comunei Lozna.

În vederea efectuării unei analize care să cuprindă toți factorii critici pentru evaluarea dezvoltării durabile, analiza SWOT a fost grupată pe 10 direcții.

3.1. Cadru general

Analiza SWOT efectuată la nivelul cadrului general este redată mai jos.

Analiza SWOT	
PUNCTE FORTE	PUNCTE SLABE
<ul style="list-style-type: none"> <input type="checkbox"/> poziție geografică favorabilă a Comunei, amplasarea în vecinătatea cu două state: Moldova și Ucraina, favorizând dezvoltarea sectorului comercial; <input type="checkbox"/> existența ariilor protejate; <input type="checkbox"/> distribuție egală a populației pe sexe; <input type="checkbox"/> număr redus al gospodăriilor izolate; <input type="checkbox"/> existența unei game diversificate de resurse naturale ale solului și subsolului; 	<ul style="list-style-type: none"> ı trend descendent al populației rezidente; ı trend descendent al ratei natalității.
OPORTUNITĂȚI	AMENINȚĂRI
<ul style="list-style-type: none"> <input type="checkbox"/> valorificare mai eficientă a resurselor locale: păduri, pământ fertil, pajiști și fânețe bogate, argilă, existența acumularii Turbărie, monumente naturale și culturale, livezi etc <input type="checkbox"/> conservarea biodiversității și programe de conștientizare a populației privind importanța protecției mediului; <input type="checkbox"/> derularea Programului de Dezvoltare locală, operat de Fondul Român de Dezvoltare Socială (FRDS), finanțat în cadrul Granturilor SEE și Norvegiene 2014-2021, orientat pe reducerea sărăciei, incluziune socială și dezvoltare locală <input type="checkbox"/> parteneriate cu mediul privat în vederea creării de noi locuri de muncă în vederea stopării fenomenului migrației; <input type="checkbox"/> accesul la finanțări europene alocate în baza programelor vizând cooperarea transfrontalieră sau interregională; <input type="checkbox"/> derularea proiectelor care vizează lucrări 	<ul style="list-style-type: none"> ı creșterea economică poate avea ca rezultat creșterea presiunii asupra biodiversității; ı îmbătrânirea accelerată a populației corelată cu incapacitatea de susținere economică a programelor sociale adresate vârstnicilor; ı scăderea ratei natalității corelată cu migrația excesivă a populației; ı creșterea ratei mortalității; ı creșterea riscului de sărăcie sau excluziune social.

dereabilitare/extindere/construcție/modernizare a infrastructurii tehnic-edilitara.	
---	--

3.2. Infrastructură

Analiza SWOT efectuată la nivelul infrastructurii comunale este redată mai jos.

Analiza SWOT	
PUNCTE FORTE	PUNCTE SLABE
<ul style="list-style-type: none"> <input type="checkbox"/> existența mijloacelor de transport în comun; <input type="checkbox"/> creștere a lungimii totale de drumuri; <input type="checkbox"/> drumurile modernizate; <input type="checkbox"/> creștere a numărului de vehicule; <input type="checkbox"/> existența a unui proiect de modernizare infrastructurii rutiere; <input type="checkbox"/> număr constant al unităților de poștă regăsite pe teritoriul Comunei; <input type="checkbox"/> grad ridicat de electrificare; <input type="checkbox"/> existența operatorului de salubritate. 	<ul style="list-style-type: none"> ı lipsa infrastructurii feroviare; ı lipsa sistemului de canalizare; ı lipsa alimentării cu apă; ı lipsa sistemului de distribuție a gazelor naturale; ı reducere a utilizării sistemului poștal;
OPORTUNITĂȚI	AMENINȚĂRI
<ul style="list-style-type: none"> <input type="checkbox"/> implementarea Planului Național de Redresare și Reziliență; <input type="checkbox"/> realizarea/finalizarea proiectelor pentru modernizarea/reabilitarea infrastructurii de transport rutier 	<ul style="list-style-type: none"> ı restricționarea dezvoltării infrastructurii industriale pe fondul necesității impunerii unor măsuri de protecție a mediului înconjurător și a lipsei forței de muncă; ı deficit bugetar ridicat care ar putea conduce la reducerea investițiilor dedicate; ı continuarea efectelor pandemiei COVID 19.

3.3. Dezvoltare economică

Analiza SWOT efectuată pentru sectorul economic este redată în continuare.

Analiza SWOT	
PUNCTE FORTE	PUNCTE SLABE
<ul style="list-style-type: none"> <input type="checkbox"/> creștere a veniturilor salariale; <input type="checkbox"/> creștere a numărului de salariați; <input type="checkbox"/> număr redus al angajaților implicați în conflicte la locul de muncă; <input type="checkbox"/> creștere constantă a numărului de societăți comerciale. 	<ul style="list-style-type: none"> ı sectorul industrial prezintă o slabă reprezentare; ı deficiență în ceea ce privește numărul de angajați; ı supradezvoltare a unui singur sector economic, comerțul, ducând la îngreunarea dezvoltării celorlalte ramuri economice.
OPORTUNITĂȚI	AMENINȚĂRI

<ul style="list-style-type: none"> □ actualizarea și implementarea Strategiei pentru Cercetare și Inovare Regionala prin Specializarea Inteligentă RIS3 Nord-Est, precum și derularea de către ADR Nord-Est a mecanismului de descoperire antreprenorială; □ constituirea unui mecanism de sprijin a mediului antreprenorial local prin acordarea unor serii de facilități fiscale; □ cadrul financiar multianual 2021-2027 - Obiectivul de Politică 1 - O Europă mai inteligentă și mai competitivă – transformare industrială inovatoare și inteligentă” va beneficia de o alocare de cel puțin 35% din fondurile dedicate politicii de coeziune; □ constituirea Comitetului de Coordonare National pentru Specializare Inteligentă; □ parteneriate între unitățile economice locale și școlile profesionale în vederea dezvoltării pieței muncii locale. 	<ul style="list-style-type: none"> ı continuarea efectelor negative economice și sociale cauzate de pandemia COVID 19; ı schimbări frecvente ale legislației fiscale cu efecte multiple negative și de durată asupra mediului de afaceri; ı diminuarea productivității anumitor ramuri economice pe fondul migrației populației active; ı reducerea numărului de personal calificat dată fiind posibilitatea închiderii sau reduceri numărului de școli profesionale, la care se adaugă ca factor lipsa unor norme care să permită implementarea parteneriatului public privat.
--	---

3.4. Agricultură și dezvoltare rurală

Analiza SWOT efectuată la nivelul agriculturii este redată mai jos.

Analiza SWOT	
PUNCTE FORTE	PUNCTE SLABE
<ul style="list-style-type: none"> □ climat favorabil desfășurării activităților agricole; □ pondere majoritară a terenurilor agricole; □ număr însemnat al utilajelor agricole; □ creștere a suprafeței totale cultivate cu plante agricole; □ număr crescut de ovine; □ suprafață mare a pădurilor și vegetației forestiere; □ existența posibilității de calificare în domeniul agriculturii, pentru mai multe tipuri de meserii, în conformitate cu oferta de școlarizare a Centrului Național pentru Dezvoltarea Învățământului Profesional și Tehnic. 	<ul style="list-style-type: none"> ı nivel scăzut de extindere a suprafețelor neagricole; ı suprafață redusă a viilor și livezilor; ı inexistența proiectelor de extindere a sistemului de irigație; ı creșteri ale prețurilor produselor.
OPORTUNITĂȚI	AMENINȚĂRI
<ul style="list-style-type: none"> □ potențial ridicat în valorificarea culturilor agricole; □ posibilitatea dezvoltării creșterii animalelor; □ dezvoltarea sectorului de agricultură ecologică prin susținerea tinerilor fermieri locali; □ parteneriate public private pentru 	<ul style="list-style-type: none"> ı degradarea terenurilor agricole pe fondul utilizării intensive a pesticidelor și îngrășămintelor chimice; ı scăderea productivității, în situația în care nu s-ar proceda la modernizarea utilajelor; ı distrugerea recoltelor pe fondul apariției unor fenomene meteo extreme: secetă, furtuni; ı practicarea în continuare a agriculturii de

încurajarea vânzării produselor agricole de la fermierii locali.	subzistența ca activitate economică predominantă în localitățile rurale mici. i renunțarea la anumite inițiative legislative de încurajare a producătorilor.
---	---

3.5. Mediu

Tabelul de mai jos redă analiza SWOT efectuată asupra factorilor de mediu locali.

Analiza SWOT	
PUNCTE FORTE	PUNCTE SLABE
<ul style="list-style-type: none"> □ existența operatorului de salubritate; □ calitate bună a aerului, pe teritoriul Comunei Lozna nefiind înregistrate depășiri ale limitelor admise privind poluarea aerului. 	<ul style="list-style-type: none"> i deficitul elementelor nutritive constituie principalul factor de degradare a solurilor; i creșterea cantității de insecticide folosite în terenurile agricole; i situație relativ constantă a spațiilor verzi, neexistând extinderi majore ale acestei categorii de terenuri.
OPORTUNITĂȚI	AMENINȚĂRI
<ul style="list-style-type: none"> □ adoptarea unor măsuri de extindere a fondului forestier prin împăduriri, ce conduc la diminuarea efectelor deșertificării, degradării terenurilor agricole, eroziunii eoliene și pluviale; □ existența Strategiei Naționale de Management a Riscului la Inundații pe termen mediu și lung; □ implementarea proiectelor dedicate înființării rețelei de apă și apă uzată, sistemele integrate de management a deșeurilor, creșterea eficienței energetice; 	<ul style="list-style-type: none"> i degradarea iremediabilă a florei și faunei locale; i dezinteresul populației în colectarea și depozitarea selectivă a deșeurilor; i extinderea zonelor predispuse la dezastre naturale (alunecări de teren, inundații, eroziune); i degradarea infrastructurii de colectare a deșeurilor; i creșterea cantității de deșeuri aruncate în zone necorespunzătoare.

3.6. Turism, cultură și patrimoniu cultural

Analiza SWOT efectuată la nivelul sectorului turistic și al patrimoniului cultural este redată mai jos.

Analiza SWOT	
PUNCTE FORTE	PUNCTE SLABE
<ul style="list-style-type: none"> □ existența monumentelor și vestigiilor istorice; □ existența obiectivelor turistice naturale; □ număr ridicat al evenimentelor culturale organizate de către autorități; □ existența GAL-ului care pot duce la promovarea patrimoniului cultural și dezvoltarea activităților turistice; □ existența unui potențial turistic variat, cu grad ridicat de specificitate, în raport cu alte zone din România; □ conștientizarea, la nivelul Autorităților Publice Locale a valorificării unor resurse ignorate până în prezent; □ existența peisajelor naturale și culturale (particularizate de formele de relief și de autenticitatea zonelor etno-folclorice și agroturistice) într-o stare bună de conservare; □ existența unor inițiative din partea autorităților locale de susținere a dezvoltării activităților turistice (realizare de materiale de promovare; promovarea de noi trasee; dezvoltarea și întreținerea rețelei de centre de informare turistică; organizarea de Târguri și Expoziții etc); □ varietatea și diversitatea meșteșugurilor, folclorului, sărbătorilor tradiționale, obiceiurilor și tradițiilor locale; □ existența posibilității de calificare în domeniul turistic conform ofertei de școlarizare a Centrului Național pentru Dezvoltarea Învățământului Profesional și Tehnic □ posibilitatea de desfășurare a unor activități inedite, precum pescuit, vânatoare de agrement 	<ul style="list-style-type: none"> ı lipsa unei direcții și a unei strategii turistice care să prevadă dezvoltarea acestui sector pe termen lung prin armonizarea dintre elementele naturale; ı lipsa unităților de cazare turistică; ı lipsa personalului calificat din domeniul HORECA; ı capacitate redusă a Autorităților Publice Locale în privința managementului administrativ, în ceea ce privește protecția patrimoniului cultural; ı existența unor monumente istorice din patrimoniul cultural care nu sunt incluse în circuitele turistice; ı dezvoltarea slabă a turismului cultural în contrast cu potențial patrimonial foarte valoros, existent la nivelul Comunei; ı capacitate redusă de cofinanțare, la nivel local, a proiectelor dedicate protecției patrimoniului și activităților culturale; ı lipsa infrastructurii tehnice de bază (canalizare/stații de epurare); ı lipsa unei valorificări superioare a unor nișe în turism (sporturi extreme, ecoturism); ı număr redus de târguri privind promovarea produselor alimentare; ı lipsa existenței mai multor tipuri de aplicații web pentru promovarea obiectivelor turistice și evenimentelor organizate.
OPORTUNITĂȚI	AMENINȚĂRI
<ul style="list-style-type: none"> □ parteneriate public-private în vederea sprijinirii dezvoltării infrastructurii turistice la nivelul mai multor localități; □ realizarea investițiilor prevăzute în proiectele cofinanțate din POR 2014-2020/AP8 și POCU 2014-2020 □ dezvoltarea turismului cultural și înscrierea patrimoniului cultural material în trasee culturale județene, regionale și naționale; 	<ul style="list-style-type: none"> ı degradarea infrastructurii turistice existente pe fondul lipsei proiectelor de modernizare; ı reducerea numărului de puncte de atracție turistice naturale în contextul schimbărilor climatice și a lipsei unor măsuri concrete de protecție a mediului; ı colapsul parțial al economiei turistice dată fiind continuarea restricțiilor impuse de protecția împotriva COVID-19; ı degradarea peisajului cultural și natural prin

<ul style="list-style-type: none"> □ optimizarea parteneriatelor în dezvoltarea rețelelor centrelor istorice la nivel micro regional, județean și regional/național □ cooperare regională a localităților ce fac parte din trasee culturale specifice; □ conștientizarea comunităților și a administrațiilor locale privind importanța salvării patrimoniului cultural local; □ conturarea unui profil turistic clar al județului Botoșani, în tendințele turismului european (patrimoniu cultural, gastronomie etc). □ alocare financiară nerambursabilă de la bugetul local, conform Legii 350/2005 și conform Legii tinerilor, nr. 350/2006 	<p>amplasarea și localizarea unor investiții poluatoare;</p> <ul style="list-style-type: none"> ı slaba capacitate de accesare a fondurilor destinate programelor culturale (atât a celor de la nivel național dar și cele europene) ı conservarea unor elemente de patrimoniu imaterial doar pe plan local/zonal fără nici un impact la nivel regional/național/european ı pierderea elementelor de patrimoniu cultural imaterial prin scăderea interesului generațiilor tinere pentru perpetuarea tradițiilor locale, din lipsa dorinței de implicare dar și de rapida adaptare la culturile moderne, occidentale promovate la scară europeană prin cele mai avansate mijloace de mediatizare.
--	--

3.7. Politici sociale și sănătate

Analiza SWOT efectuată la nivelul politicilor sociale cât și asupra infrastructurii sanitare este redată mai jos.

Analiza SWOT	
PUNCTE FORTE	PUNCTE SLABE
<ul style="list-style-type: none"> □ existența unui Cabinet medical (medicină general); □ existența unui cabinet stomatologic; □ creștere a numărului de indemnizații acordate pentru creșterea copilului; □ numărul redus al persoanelor cu dizabilități; □ număr redus al copiilor cu dizabilități. 	<ul style="list-style-type: none"> ı Inexistența cabinetelor medicale școlare; ı număr redus al personalului medical; ı creștere a numărului de beneficiari ai indemnizațiilor lunare pentru handicap grav și handicap vizual; ı număr scăzut al centrelor rezidențiale pentru persoane vârstnice.
OPORTUNITĂȚI	AMENINȚĂRI
<ul style="list-style-type: none"> □ programe de formare și îmbunătățire a competențelor personalului medical în vederea îmbunătățirii calității serviciilor medicale; □ existența planurilor regionale privind serviciile de sănătate □ sprrijinirea activitatea derulată de ONG-urile din regiune în domeniul ocupării, incluziunii sociale și combaterii sărăciei; □ posibilitatea accesării unor finanțări nerambursabile prin Programe Operaționale precum Programul Operațional Sănătate, Programul Operațional Incluziune și Demnitate Socială, Planul Național de Redresare și Reziliență. 	<ul style="list-style-type: none"> ı accentuarea procesului de îmbătrânire a populației; ı migrația personalului medical; ı accentuarea în continuare a gradului de sărăcie a populației; ı eficiență redusă în implementarea măsurilor de îmbătrânire activă și de creștere a gradului de independență a persoanelor vârstnice pe fondul reticenței acestora la schimbare; ı incapacitatea sistemului social de a susține toate persoanele aflate în situație de risc sau excluziune socială.

3.8. Educație, tineret și sport

Analiza SWOT efectuată la nivelul sistemului educațional județean este redată mai jos.

Analiza SWOT	
PUNCTE FORTE	PUNCTE SLABE
<ul style="list-style-type: none"> <input type="checkbox"/> număr constant al unităților de învățământ; <input type="checkbox"/> creștere a numărului de pc-uri din cadrul școlilor; <input type="checkbox"/> număr scăzut al elevilor ce prezintă un risc de abandon școlar; <input type="checkbox"/> existența grupurilor sanitare interioare în cadrul unității școlare. 	<ul style="list-style-type: none"> i lipsa unor unități de învățământ pentru nivelul liceal; i pondere majoritară a școlilor primare și gimnaziale; i număr redus al laboratoarelor școlare; i lipsa bazinelor de înot în cadrul unităților școlare; i reducerea populației școlare; i distribuție inegală a personalului didactic pe medii de rezidență.
OPORTUNITĂȚI	AMENINȚĂRI
<ul style="list-style-type: none"> <input type="checkbox"/> existența structurilor partenariale regionale și locale destinate dezvoltării educației – Consorțiul Regional Nord-Est pentru Educație, CLDPS-uri etc. <input type="checkbox"/> dezvoltarea și implementarea în parteneriat a planurilor regionale și locale pentru educație; <input type="checkbox"/> existența strategiei privind modernizarea infrastructurii educaționale 2017-2023; <input type="checkbox"/> dezvoltarea de noi programe de învățământ și susținerea unităților profesionale prin parteneriate cu mediul antreprenorial local; <input type="checkbox"/> programe de creștere a competenței cadrelor didactice; <input type="checkbox"/> modernizarea și dotarea unităților școlare prin accesarea de noi fonduri europene; <input type="checkbox"/> colaborarea cu societatea civilă în vederea creșterii calității actului educativ; <input type="checkbox"/> implementarea unor programe care să crească participarea elevilor la acțiuni de voluntariat și binefacere socială. 	<ul style="list-style-type: none"> i scăderea calității sistemului educațional pe fondul continuării procesului de învățare în mediu online; i scăderea capacității personalului didactic pe fondul lipsei unor programe de dezvoltare a competențelor profesionale; i degradarea mobilierului educațional în condițiile de utilizare intensă de către elevi și a lipsei proiectelor de modernizare.

3.9. Capacitate administrativă

Analiza SWOT efectuată la nivelul sectorului administrativ este redată mai jos.

Analiza SWOT	
PUNCTE FORTE	PUNCTE SLABE
<ul style="list-style-type: none"> <input type="checkbox"/> existența unui cadru optim pentru desfășurarea activităților administrative; <input type="checkbox"/> administrație publică locală deschisă și receptivă; <input type="checkbox"/> implementarea de proceduri privind transparența în instituțiile publice; <input type="checkbox"/> interes față de procesele de planificare strategică la nivel local; <input type="checkbox"/> nivel crescut de experiență în accesarea de fonduri nerambursabile; <input type="checkbox"/> accesarea proiectelor cu finanțare europeană; <input type="checkbox"/> existența Asociațiilor de Dezvoltare Intercomunitară; <input type="checkbox"/> relații de colaborare eficiente cu Consiliul Județean, consiliile locale partenere și alte instituții publice din județ în cadrul asociațiilor de dezvoltare intercomunitară; <input type="checkbox"/> existența GAL-urilor. 	<ul style="list-style-type: none"> <input type="checkbox"/> capacitate redusă a autorităților administrației publice locale de a genera venituri proprii, <input type="checkbox"/> resurse umane insuficiente cantitativ și calitativ față de activitatea instituțională obligatorie; <input type="checkbox"/> personal insuficient în unele compartimente, lipsind personalul tehnic, de specialitate în anumite compartimente; <input type="checkbox"/> lipsa de conectare a programelor mari de finanțare la nevoile comunităților; <input type="checkbox"/> accesibilitatea la informații de către toate compartimentele printr-o rețea eficientă de date.
OPORTUNITĂȚI	AMENINȚĂRI
<ul style="list-style-type: none"> <input type="checkbox"/> digitalizarea serviciilor administrative și interconectivitatea unităților locale; <input type="checkbox"/> implementarea de proceduri privind transparența în instituțiile publice; <input type="checkbox"/> orientarea serviciilor spre cetățean prin reducerea duratei de așteptare, transparență, implementarea de sisteme de management al calității; <input type="checkbox"/> diversificarea modalităților de prestare a serviciilor publice în funcție de nevoile cetățenilor; <input type="checkbox"/> accesarea surselor de finanțare europeană; <input type="checkbox"/> accesarea ofertei de programe de perfecționare continuă diversificată adresată angajaților din administrația publică; <input type="checkbox"/> promovarea de măsuri care să asigure creșterea gradului de colectare a impozitelor și taxelor locale; <input type="checkbox"/> îmbunătățirea proceselor interne la nivelul instituțiilor publice; <input type="checkbox"/> colaborări strânse cu societatea civilă ca 	<ul style="list-style-type: none"> <input type="checkbox"/> capacitate limitată de absorbție a fondurilor europene la nivel local; <input type="checkbox"/> adâncirea unor disparități în asigurarea accesului cetățenilor în mod echitabil la servicii de bază (educație, sănătate, utilități publice); <input type="checkbox"/> resursele financiare de care dispun autoritățile publice locale sunt insuficiente pentru realizarea de noi investiții sau pentru cofinanțarea proiectelor din surse nerambursabile; <input type="checkbox"/> cadru legislativ instabil; <input type="checkbox"/> nivel încă ridicat al birocrăției; <input type="checkbox"/> nerezolvarea eficientă a problemelor pe fondul comunicării defectuoase între instituțiile publice și societatea civilă.

<ul style="list-style-type: none"> parteneri în buna guvernare; <input type="checkbox"/> programe de instruire și cursuri de perfecționare prin accesarea surselor de finanțare europeană. 	
--	--

3.10. Societatea civilă/O.N.G.-uri

Analiza SWOT efectuată la nivelul societății civile este redată în continuare.

Analiza SWOT	
PUNCTE FORTE	PUNCTE SLABE
<ul style="list-style-type: none"> <input type="checkbox"/> existența unor relații intercomunitare bune; <input type="checkbox"/> activitate susținută a GAL Codrii Herței; <input type="checkbox"/> apartenența UAT Comuna Lozna la ADI ITI Țara de SUS, ceea ce creează posibilitatea de accesare a fondurilor pentru Județ; <input type="checkbox"/> cooperare interinstituțională adecvată. 	<ul style="list-style-type: none"> ı societatea civilă insuficient implicată în anumite domenii de interes public; ı constrângerile financiare restrâng domeniile de intervenție; ı gradul redus al expertizei în absorbția de fonduri europene; ı insuficientă informare și conștientizare a partenerilor privați cu privire la oportunitățile de finanțare nerambursabilă.
OPORTUNITĂȚI	AMENINȚĂRI
<ul style="list-style-type: none"> <input type="checkbox"/> posibilitățile de parteneriate în vederea aplicării și implementării de proiecte finanțate din fonduri nerambursabile și/sau în vederea dezvoltării și prestării de servicii în comun cu APL-urile; <input type="checkbox"/> multiple programe de finanțare pentru dezvoltare comunitară; <input type="checkbox"/> continuarea dezvoltării de parteneriate și proiecte europene; <input type="checkbox"/> promovarea unor programe de atragere a forței de muncă disponibile în comunitate și valorificarea potențialului acestora; <input type="checkbox"/> promovarea parteneriatului între ONG-uri/societatea civilă și instituțiile publice descentralizate și sprijinirea ONG-urilor de către APL-uri prin contracte de colaborare și/sau de prestări servicii; <input type="checkbox"/> alocare anuală de fonduri nerambursabile pentru ONG-uri din bugetul local pentru activități non-profit în domeniile: sport, cultură, educație și culte, activități de tineret (în baza Legii nr. 350/2005 și 350/2006) <input type="checkbox"/> dezvoltarea participativă a strategiilor locale. 	<ul style="list-style-type: none"> ı schimbări frecvente în cadrul legislativ; ı nivel încă ridicat al birocrăției; ı buget public redus pentru inițiative comunitare.

CAPITOLUL IV

INFRASTRUCTURA DE SUSȚINERE A ACTIVITĂȚILOR ECONOMICO - SOCIALE

4.1. Administrația publică

Administrația publică în comuna Lozna este organizată și funcționează în temeiul principiilor autonomiei locale, descentralizării serviciilor publice, eligibilității autorităților administrației publice locale, legalității și al consultării cetățenilor în soluționarea problemelor locale de interes deosebit.

Prin autonomie locală se înțelege dreptul și capacitatea efectivă a autorităților administrației publice locale de a soluționa și de a gestiona, în numele și în interesul colectivităților locale pe care le reprezintă, treburile publice, în condițiile legii. Acest drept se exercită de consiliul local și primar, autorități ale administrației publice locale alese prin vot universal, egal, direct, secret și liber exprimat.

Autonomia locală conferă autorităților administrației publice locale dreptul ca, în limitele legii, să aibă inițiative în toate domeniile, cu excepția celor care sunt date în mod expres în competența altor autorități publice.

Consiliul local are inițiativă și hotărăște, în condițiile legii, în toate problemele de interes local, cu excepția celor care sunt date prin lege în competența altor autorități ale administrației publice locale sau centrale.

Consiliul local exercită următoarele categorii de atribuții:

- a. atribuții privind unitatea administrativ - teritorială, organizarea proprie, precum și organizarea și funcționarea aparatului de specialitate al primarului, ale instituțiilor publice de interes local și ale societăților și regiilor autonome de interes local;
- b. atribuții privind dezvoltarea economico - socială și de mediu a comunei;

- c. atribuții privind administrarea domeniului public și privat al comunei;
- d. atribuții privind gestionarea serviciilor de interes local;
- e. atribuții privind cooperarea interinstituțională pe plan intern și extern.

Consiliul local al comunei are în componență 11 consilieri locali a coror activitate se desfașoară pe trei comisii de specialitate, respectiv:

1. Comisia pentru activități economice, buget, finanțe, agricultură, protecția mediului și turism, compusă din următorii consilieri:

Nr. crt.	Numele și prenumele	Apartenența politică
1	BURLACU Laurențiu	A.L.D.E.
2	PINTILEI Cătălin	P.N.L.
3	AVĂTĂMĂNIȚEI Doina – Aurora	A.L.D.E.
4	BOICU Laura	P.L.U.S.
5	DUMITRAȘ Laurențiu	P.S.D.

2. Comisia pentru administrația publică, amenajarea teritoriului și urbanism, administrarea domeniului public și privat al Comunei, juridică și de disciplină. compusă din următorii consilieri:

Nr. crt.	Numele și prenumele	Apartenența politică
1	STRĂTEANU Angela	P.M.P.
2	PLEȘCA Cornel	P.S.D.
3	BURLACU Mihai	P.S.D.

3. Comisia pentru învățământ, sănătate, familie, muncă și protecție socială, culte, activități social – culturale, sportive, tineret, compusă din următorii consilieri:

Nr. crt.	Numele și prenumele	Apartenența politică
1	GULEAC Liviu - George	U.S.R.
2	FURTUNĂ Gelu	P.S.D.
3	BURLACU Valerică	P.S.D.

Activitatea membrilor comisiilor de specialitate este susținută de funcționari publici și personal contractual din cadrul Aparatului de specialitate al Primarului Comunei.

În relațiile dintre Consiliul local, ca autoritate deliberativă și Primarul comunei, ca autoritate executivă, nu există raporturi de subordonare.

Structura de conducere a Primăriei este constituită, așa cum sunt definite în structura organizatorică aprobată conform legii, din Primar, Viceprimar, Secretar General.

PRIMARUL comunei Lozna îndeplinește o funcție de autoritate publică, asigurând respectarea drepturilor și libertăților fundamentale ale cetățenilor, a prevederilor Constituției, precum și punerea în aplicare a legilor, a decretelor Președintelui României, a ordonanțelor și hotărârilor Guvernului, a hotărârilor consiliului local. Primarul dispune măsurile necesare și acordă sprijin pentru aplicarea ordinelor și instrucțiunilor cu caracter normativ ale miniștrilor, ale celorlalți conducători ai autorităților administrației publice centrale, ale prefectului, a dispozițiilor președintelui consiliului județean, precum și a hotărârilor consiliului județean, în condițiile legii.

Conform art. 155 din O.U.G. nr. 57/2019 privind Codul administrativ, cu modificările și completările ulterioare, Primarul îndeplinește următoarele categorii principale de atribuții:

- a. atribuții exercitate în calitate de reprezentant al statului, în condițiile legii;
- b. atribuții referitoare la relația cu consiliul local;
- c. atribuții referitoare la bugetul local al unității administrativ - teritoriale;
- d. atribuții privind serviciile publice asigurate cetățenilor, de interes local;
- e. alte atribuții stabilite prin lege.

Comuna Lozna are un Viceprimar ales în condițiile Legii, conform H.C.L. nr. 24 din 13.11.2020 care este subordonat Primarului și, în situațiile prevăzute de lege, înlocuitorul de drept al acestuia, situație în care exercită, în numele primarului, atribuțiile ce îi revin acestuia.

VICEPRIMARUL Comunei i-au fost delegate de către Primar prin Dispoziția nr. 100 din 16 Noiembrie 2020 următoarele atribuții:

1. coordonează și răspunde de buna desfășurare a activității serviciilor din cadrul instituției.
2. asigură, potrivit competențelor sale, în condițiile legii, cadrul necesar pentru furnizarea serviciilor publice de interes local, privind:
 - a) educația;
 - b) serviciile sociale pentru protecția copilului, a persoanelor cu handicap, a persoanelor vârstnice, a familiei și a altor persoane sau grupuri aflate în nevoie socială;
 - c) sănătatea;
 - d) cultura;
 - e) tineretul;
 - f) sportul;
 - g) ordinea publică;
 - h) situațiile de urgență;
 - i) protecția și refacerea mediului;
 - j) conservarea, restaurarea și punerea în valoare a monumentelor istorice și de arhitectură, a parcurilor, grădinilor publice și rezervațiilor naturale;
 - k) podurile și drumurile publice;
 - l) serviciile comunitare de utilități publice de interes local;
 - m) punerea în valoare, în interesul colectivității locale, a resurselor naturale de pe raza Comunei;
 - n) alte servicii publice de interes local stabilite prin lege.

3. controlează igiena și salubritatea localurilor publice și produsele alimentare puse în vânzare pentru populație, cu sprijinul serviciilor de specialitate.
4. ia măsuri pentru prevenirea și combaterea pericolelor provocate de animale și urmărește și controlează punerea în aplicare a prevederilor legale privind gestionarea câinilor fără stapân de pe raza Comunei Lozna, cu sprijinul serviciilor de specialitate.
5. asigură întreținerea și reabilitarea drumurilor publice, proprietatea Comunei, instalarea semnelor de circulație, desfășurarea normală a traficului rutier și pietonal și propune măsuri de îmbunătățire și de modernizare, în condițiile legii.
6. ia măsuri pentru buna administrare, exploatare, întreținere și protejare a parcurilor, monumentelor, fântânilor arteziene, locurilor de joacă pentru copii, spațiilor verzi de pe raza Comunei, astfel încât acestea să își îndeplinească funcțiile pentru care au fost create.
7. controlează inventarierea și administrarea bunurilor care aparțin domeniului public și privat al Comunei Lozna cu respectarea următoarelor principii: principiul priorității interesului public; principiul protecției și conservării; principiul gestiunii eficiente; principiul transparenței și publicității.
8. monitorizează și propune soluții pentru rezolvarea situațiilor în care terenurilor proprietatea Comunei sunt ocupate fără forme legale, prin intermediul compartimentelor de specialitate.
9. ia măsuri pentru controlul depozitării deșeurilor menajere, industriale sau de orice fel, pentru asigurarea igienizării malurilor cursurilor de apă de pe raza Comunei, precum și pentru decolmatarea văilor și podețelor locale, pentru asigurarea scurgerii apelor mari.
10. controlează modul de respectare, de către persoanele fizice și juridice de pe raza Comunei, a normelor de protecție a mediului.

ține evidența lucrărilor de construcții din Comuna Lozna și asigură punerea la dispoziție autorităților administrației publice județene sau centrale rezultatele acestor evidențe împreună cu persoana responsabilă în domeniul urbanismului din cadrul Aparatului de specialitate al Primarului.

11. exercită controlul privind disciplina în autorizarea și executarea lucrărilor de construcții și urmărește modul de conformare privind măsurile dispuse de Inspectoratul de Stat în Construcții, potrivit dispozițiilor Legii nr.50/1991 privind autorizarea executării lucrărilor de construcții, republicată, cu modificările și completările ulterioare, împreună cu persoana responsabilă în domeniul urbanismului din cadrul Aparatului de specialitate al Primarului.
12. ocupă funcția de președinte a Comisiei de achiziții publice ce vor fi organizate de Comună.
13. îndeplinește funcția de ofițer de stare civilă, pe perioada absenței Primarului cât și a Secretarului General al Comunei.
14. semnează documente, în numele Comunei, în situațiile în care Primarul se află în conflict de interese.
15. va duce la îndeplinire prevederile prevăzute de Legea 416/2001 – privind venitul minim garantat, republicată, cu modificările și completările ulterioare.
16. coordonează Serviciul de salubritate și gospodărie comunală din subordinea Consiliului local și compartimentul administrativ din cadrul Aparatului de specialitate al Primarului.
17. avizează rapoartele de specialitate ale serviciului/compartimentului pe care le coordonează, participă la ședințele comisiilor de specialitate ale Consiliului Local și asigură asistență de specialitate pentru aceste comisii.
18. duce la îndeplinire hotărârile Consiliului Local și dispozițiile Primarului în domeniile pe care le coordonează.
19. ține audiențe în probleme specifice pe care le coordonează.

20. îndeplinește sarcinile curente - operative dispuse de Primar.
21. semnează în numele Primarului actele administrative emise în aplicarea sarcinilor ce derivă din atribuțiile delegate.
22. îndeplinește și alte atribuții încredințate de Primarul Comunei Lozna sau de Consiliul Local.

SECRETARUL GENERAL AL COMUNEI este funcționar public de conducere, cu studii superioare juridice.

Secretarul se bucură de stabilitate în funcție.

Atribuțiile acestuia sunt prevăzute de art. 243 din O.U.G. nr. 57/2019 privind Codul administrativ, cu modificările și completările ulterioare.

În afara atribuțiilor prevăzute de Codul administrativ, Secretarul General îndeplinește și alte atribuții stabilite prin Legi, Ordonanțe ale Guvernului, Ordonanțe de Urgență ale Guvernului, Hotărâri ale Guvernului, Odi de Miniștri, etc.

Aparatul de specialitate al primarului comunei este format din următoarele compartimente funcționale:

- Compartiment agricol,
- Compartiment asistență socială și autoritate tutelară,
- Compartiment financiar - contabil
- Compartiment administrativ.

Consiliul local are în subordinea sa următoarele servicii publice de interes local:

- Serviciul pentru situații de urgență,
- Serviciul cultură,
- Serviciul de salubritate, gospodărie comunală și pază,
- Serviciul de iluminat public

Prin Hotărârea Consiliului Local al Comunei Lozna nr. 17/22.04.2022 s-a aprobat Structura organizatorică și Statul de funcții pentru Aparatul de

specialitate al Primarului și al Serviciilor publice de interes local pentru anul 2022.

Acesta se prezintă astfel:

Structura organizatorică a
Aparatului de specialitate al Primarului și al Serviciilor publice de interes local pentru anul 2022

4.2. Investiții Teritoriale Integrate

La nivel european, Investițiile Teritoriale Integrate (ITI) reprezintă un instrument de punere în aplicare a strategiilor teritoriale într-o manieră integrată.

Acesta nu constituie o operațiune sau o prioritate secundară în cadrul unui program operațional. În schimb, ITI permite statelor membre să pună în aplicare programe operaționale la nivel intersectorial și să recurgă la finanțare provenind de la mai multe axe prioritare ale unuia sau ale mai multor programe operaționale, pentru a asigura punerea în aplicare a unei strategii integrate pentru un teritoriu specific. Ca atare, existența ITI va conferi statelor membre atât flexibilitate în ceea ce privește elaborarea programelor operaționale, cât și eficiență în materie de punere în aplicare a unor acțiuni integrate prin finanțare simplificată.

Elementele-cheie ale unei ITI sunt:

- un teritoriu desemnat și o strategie de dezvoltare teritorială integrată;
- un set de acțiuni care urmează să fie puse în aplicare; și
- mecanisme de guvernare pentru gestionarea ITI.

Implementarea Programului Național Pilot de descentralizare prin mecanismul ITI – *Asociația de Dezvoltare Intercomunitară - Dezvoltare Sustenabilă și Integrată în Țara de Sus pentru județele Botoșani, Suceava și Iași.*

Consiliul Județean Botoșani împreună cu primăriile Dorohoi, Pașcani, Târgu Frumos, Săveni, Darabani, Vorona, Mihai Eminescu, Hilișeu Horia, Dolhasca, Siret și Dumbrăveni, în urma unei ample analize a situației economico-sociale a județului Botoșani, a județelor Iași și Suceava, precum și a regiunii Nord-Est în ansamblu, cu necesitățile ei, au identificat o serie de obiective comune ce au drept scop dezvoltarea sustenabilă și integrată a acestei zone.

Obiectivele propuse cuprind acțiuni pe domenii de responsabilitate multiplă (multisectoriale și multifond), drept pentru care s-a considerat necesară continuarea demersurilor legale pentru atragerea fondurilor europene, prin Programul național pilot de descentralizare - Investiții Teritoriale Integrate.

Urmare a acestor demersuri a fost constituită Asociația de Dezvoltare Intercomunitară - Dezvoltare Sustenabilă și Integrată în Țara de Sus pentru județele Suceava, Botoșani și Iași.

În conformitate cu Legea nr. 176/2020 pentru aprobarea Ordonanței de urgență a Guvernului nr. 60/2020 privind unele măsuri financiare în vederea implementării proiectelor de infrastructură fazate din perioada de programare 2007-2013, finanțate din fondurile Uniunii Europene aferente perioadei de programare 2014-2020, Asociația de Dezvoltare Intercomunitară - Dezvoltare Sustenabilă și Integrată în Țara de Sus pentru județele Suceava, Botoșani și Iași a fost desemnată, alături de alte entități, pentru perioada de programare 2021-2027, în cadrul Programului național pilot de descentralizare, ca organism de implementare a investițiilor teritoriale integrate (ITI).

Agenția pentru Dezvoltare Regională Nord-Est asigură managementul și implementarea pentru Programul național pilot de descentralizare pentru Asociația de Dezvoltare Intercomunitară - Dezvoltare Sustenabilă și Integrată în Țara de Sus. În baza strategiilor elaborate se vor aloca resurse pentru pregătirea și implementarea de proiecte în perioada de programare 2021-2027.

Suma care va fi alocată pentru ITI se va calcula procentual, în raport cu suprafața, numărul de localități și numărul de locuitori din următoarele județe, specific pentru Asociația de Dezvoltare Intercomunitară - Dezvoltare Sustenabilă și Integrată în Țara de Sus: Suceava, Botoșani și Iași.

Prin Hotărârea Consiliului Local al Comunei Lozna nr. 7/26.03.2021, Comuna a aderat la această Asociație.

4.3. Grupuri de Acțiune Locală

Grupurile de acțiune locală (GAL) sunt entități ce reprezintă parteneriate public-private, constituite din reprezentanți ai sectorului public, privat sau civil, desemnați dintr-un teritoriu rural omogen, care vor să colaboreze pentru stabilirea teritoriului acoperit și care vor implementa o strategie integrată pentru dezvoltarea acestui teritoriu. Grupurile primesc asistență financiară pentru diverse proiecte care implementează strategiile de dezvoltare locală. Acestea sunt selecționate de Autoritate de Management din fiecare stat membru, care poate fi națională, regională sau locală sau o structură public privată responsabilă cu managementul programului.

Posibilii beneficiari ai finanțărilor nerambursabile trebuie să verifice mai întâi dacă se localizează într-o zonă rurală care și-a stabilit deja instituțional și tematic propriul Grup de Acțiune Locală, urmând apoi a încadra proiectul vizat în strategia de dezvoltare a GAL-ului pentru ca solicitarea de finanțare să fie în primul rând eligibilă.

În acest sens, comuna Lozna a participat efectiv la înființarea Asociației Grupului pentru Dezvoltare Locală – G.A.L. „Codrii Herței“, ce a fost înființată în anul 2011 în localitatea Dragalina, Județul Botoșani, la inițiativa a 15 primari care s-au asociat pentru a forma acest parteneriat public-privat în vederea atragerii de fonduri nerambursabile.

Parteneriatul actual este format dintr-un număr de 84 de membri și include 20 parteneri publici UAT-uri (reprezentarea sectorului public este de 23,81% din totalul partenerilor) și 64 parteneri privați (reprezentarea sectorului privat și a reprezentanților societății civile este de 76,19% din totalul partenerilor). Dintre partenerii privați 32 sunt societăți cu răspundere limitată (38,09% din totalul partenerilor), 5 sunt cooperative agricole (5,9% din totalul partenerilor), 4 sunt cooperative sociale (4,8% din totalul partenerilor), 14 persoane fizice autorizate, întreprinderi individuale, întreprinderi familiale

(16,66% din totalul partenerilor) și 9 organizații non-guvernamentale (10,7% din totalul partenerilor).

Criteriile care au stat la baza constituirii parteneriatului au fost: gradul de acoperire al teritoriului, domenii cât mai diferite de activitate, prezența reprezentanților tinerilor, minorităților, organizațiilor de mediu, formelor asociative, atitudine și dorință de implicare.

Calitatea de membru al G.A.L. ca un organism dinamic este deschisă și flexibilă și va continua să evolueze pe tot parcursul programului. Parteneriatul actual este reprezentativ pentru zona de referință și reflectă prioritățile de finanțare identificate și care urmează să fie realizate în teritoriu.

4.4. Parteneriatul public-privat (PPP)

Organizația pentru Cooperare și Dezvoltare Economică (OCDE) definește parteneriatele public-privat ca fiind „angajamente contractuale pe termen lung între guvern și un partener privat, în temeiul cărora acesta din urmă prestează și finanțează servicii publice utilizând un activ fix, cu partajarea riscurilor asociate”.

Conform acestei definiții vaste, parteneriatele public-privat pot fi concepute pentru a îndeplini o gamă largă de obiective în diverse sectoare, cum ar fi cel al transporturilor, al locuințelor sociale sau al serviciilor de sănătate, și pot fi structurate sub diferite abordări. Parteneriatele public-privat mobilizează atât sectorul public, cât și pe cel privat, în vederea furnizării unor bunuri și servicii care țin în mod tradițional de sectorul public, reducând, în același timp, constrângerile bugetare stricte la a căror presiune sunt supuse cheltuielile publice. Trebuie să avem în vedere faptul că România nu dispune de experiență și de expertiză consolidată în implementarea de proiecte de parteneriat public-privat de succes, existând un risc considerabil ca astfel de parteneriate să nu contribuie, în măsura așteptată, la obiectivul de a se implementa o pondere mai

mare din fondurile UE prin proiecte cu finanțare mixtă, inclusiv prin parteneriate public-privat.

Legislația actuală care reglementează funcționarea acestor asocieri între sectorul public și cel privat este reprezentată de Ordonanța de urgență nr. 39/2018 privind parteneriatul public-privat.

În vederea constituirii și utilizării de fonduri publice necesare efectuării plăților către societatea de proiect ori partenerul privat, necesare derulării proiectelor de parteneriat public-privat aprobate de Guvern, prin Ordonanța de urgență nr. 114/2018 s-a dispus înființarea Fondului de finanțare a contractelor de parteneriat public-privat.

Finanțarea investițiilor care se realizează în cadrul contractelor de parteneriat public-privat se poate asigura integral, din resurse financiare asigurate de partenerul privat sau din resurse financiare asigurate de partenerul privat, împreună cu partenerul public.

Partenerul public poate contribui la finanțarea realizării investițiilor cu resurse financiare publice provenind inclusiv din fonduri externe nerambursabile post-aderare și din contribuția națională aferentă acestora, în condițiile prevăzute de legislația națională și cea a Uniunii Europene. Important de reținut este faptul că în cazul alocării resurselor financiare de altă natură decât fonduri externe nerambursabile și contribuția națională aferentă unor astfel de fonduri, cota de contribuție a partenerului public la finanțarea realizării investițiilor nu poate depăși 25% din valoarea totală a proiectului.

Deși PPP a fost un succes în unele state din Uniunea Europeană, legislația din țara noastră nu a reușit să facă acest tip de parteneriat atractiv pentru mediul privat, prin noua legislație urmărindu-se atragerea de resurse financiare private pentru realizarea de proiecte publice, atragerea de investiții străine, identificarea de noi posibilități de atragere de fonduri europene.

Parteneriatul public privat oferă avantaje și soluții eficiente pentru dezvoltarea sectorului investițional și este nevoie de un cadru legislativ stabil,

mai puțină birocrație, reglementări contabile și fiscale care să trateze ansamblul operațiunilor economice desfășurate în parteneriat, precum și stimulente pentru sectorul privat.

4.5. Asociații de dezvoltare intercomunitară

Pentru elaborarea strategiilor de dezvoltare locală și stabilirea nevoilor de dezvoltare, un rol important în cadrul parteneriatelor publice-private îl ocupă administrația publică locală.

Astfel, a fost creată prin Hotărâre a Consiliului Local funcția de agent de dezvoltare locală (interfața între administrația publică și comunitate), ce are ca principale atribuții:

- analiza situației locale pentru a identifica soluțiile adecvate în scopul rezolvării problemelor care frânează dezvoltarea locală;
- elaborarea și implementarea strategiilor de dezvoltare locală;
- furnizarea serviciilor de informare, consultanță, promovare la nivel local.

Pe de altă parte, s-a avut în vedere facilitarea cooperării între unitățile administrativ – teritoriale, ca persoane juridice de drept privat, fără scop patrimonial și de utilitate publică, creându-se posibilitatea asocierii acestora, în conformitate cu O.U.G. nr. 57/2019 privind Codul administrativ, cu modificările și completările ulterioare sub denumirea de asociații de dezvoltare intercomunitare.

Acestea au apărut ca o necesitate, datorită fragmentării administrative, a insuficienței veniturilor proprii ale unităților administrativ teritoriale, capacității financiare proprii limitate de accesare a fondurilor europene.

Beneficiul înființării acestor asociații de dezvoltare intercomunitare îl constituie posibilitatea accesării fondurilor structurale, progresul social condiționat de recunoaștere și admitere a nevoilor fiecărui individ, protejarea eficientă a mediului, utilizarea rațională a rezervelor naturale, păstrarea unui

nivel ridicat și sigur de creștere economică și ocupare a forței de muncă, dezvoltare culturală și păstrarea tradițiilor, fructificarea potențialului turistic al zonei.

Asociațiile de dezvoltare intercomunitare se finanțează prin contribuții din bugetele locale ale unităților administrativ teritoriale membre, precum și din alte surse și au posibilitatea participării active, împreună cu alte structuri ale societății civile pentru realizarea de sarcini de interes comun, specifice colectivităților locale.

La nivelul județului Botoșani s-au înființat Asociații de Dezvoltare Intercomunitară A.D.I. „ECOPROCES” Botoșani din care face parte și Comuna Lozna.

Asociația de Dezvoltare Intercomunitară „ECOPROCES” Botoșani a fost fondată prin semnarea contractului de asociere nr. 12483/21.10.2009, între cele 78 de Consilii Locale din județul Botoșani și Consiliul Județean Botoșani în conformitate cu prevederile Legii nr. 215/2001 a administrației publice, republicată, a Legii nr. 51/2006 a serviciilor publice locale, aprobată cu modificările și completările ulterioare, a Legii nr. 101/2006 a serviciilor de salubritate, a O.G. nr. 26/2000 cu privire la asociații și fundații, aprobată, cu modificări și completări prin Legea nr. 246/2005 ca organizație non-profit de drept privat cu statut de utilitate publică.

A.D.I. „ECOPROCES” Botoșani s-a constituit în scopul înființării, organizării, reglementării, finanțării, exploatării, monitorizării și gestionării în comun a serviciilor de salubritate precum și realizarea în comun a unor proiecte de investiții publice de interes zonal sau regional pentru ca cetățenii județului Botoșani să beneficieze de un mediu mai puțin poluant și de servicii de salubritate moderne și eficiente.

Misiunea Asociației este implementarea unui sistem integrat modern de management al deșeurilor pentru a asigura un serviciu de calitate la un preț cât mai mic și îmbunătățirea condițiilor de viață pentru toți locuitorii județului

Botoșani. Acest obiectiv se realizează printr-o investiție majoră cu accesarea de fonduri europene care presupune:

- Construcția unui centru de management integrat al deșurilor (CMID) în comuna Stăuceni, județul Botoșani;
- Construcția a două noi stații de transfer (Săveni și Ștefănești), respectiv extinderea a două stații de transfer existente (Dorohoi și Flămânzi) destinate să deservescă fiecare câte o zonă de colectare;
- Închiderea depozitelor neconforme existente din Municipiul Botoșani și Municipiul Dorohoi;
- Achiziționarea de mijloace de transport deșuri și autogunoiere compactoare;
- Achiziționarea de lăzi de compostare deșuri biodegradabile;
- Construirea de platforme de colectare în fiecare localitate;
- Achiziționarea de eurocontainere pentru deșuri menajere și pentru deșuri reciclabile.

Obiectivele A.D.I. „ECOPROCES” Botoșani sunt următoarele:

- Să elaboreze și să aprobe Strategia de Dezvoltare a Serviciului;
- Să monitorizeze derularea proiectelor de investiții în infrastructura tehnico-edilitară aferentă serviciului;
- Să constituie interfața pentru discuții și să fie un partener activ pentru autoritățile administrației publice locale în ceea ce privește aspectele de dezvoltare și de gestiune a Serviciului, în scopul de a coordona politicile și acțiunile de interes general;
- Să elaboreze și să aprobe Caietele de sarcini și Regulamentele de organizare și funcționare a serviciului;
- Să elaboreze și să aprobe documentațiile de atribuire a Contractului/Contractelor de delegare, inclusiv condițiile de participare și criteriilor de selecție a operatorilor, cu excepția situației atribuirii directe

conform prevederilor art. 31 din Legea 51/2006, cu modificările și completările ulterioare;

- Să încheie contractul /contractele de delegare cu operatorii, în numele și pe seama unităților administrativ-teritoriale membre implicate care vor avea împreună calitatea de delegatar, astfel cum este prevăzut de art. 30 din Legea 51/2006 cu modificările și completările ulterioare;
- Să monitorizeze executarea Contractului/Contractelor de delegare și să onformeze regulat membrii săi despre aceasta, să urmărească îndeplinirea obligațiilor asumate de operatori;
- Să identifice și să propună orice acțiuni vizând să crească oportunitățile de finanțare a proiectelor de investiții în infrastructura tehnico-edilitară aferentă Serviciului;
- Să îmbunătățească planificarea investițiilor în infrastructura tehnico-edilitară aferentă Serviciului.

CAPITOLUL V PORTOFOLIUL DE PROIECTE AL COMUNEI LOZNA

5.1. Principalele proiecte de dezvoltare realizate în perioada 2014 – 2022

Nr. crt.	Denumirea obiectivului de investiții	Suma totală -lei-	Sursa de finanțare
1	Modernizare drumuri satești D.S. 968 și D.S. 1073, comuna Lozna , județul Botoșani	546.003.,06	Buget local
2	Modernizare drumuri comunale și sătești în lungime de 3.286 m, comuna Lozna, județul Botoșani	1.969.243,31	P.N.D.L.
3	Extindere rețea 0,4 KV, str. Loturi, comuna Lozna, județul Botoșani pe o lungime de 1 km	139.998	Buget local
4	Compartimentare mansardă Primărie	108.548	Buget local
5	Execuție trotuare pietonale în localitatea Lozna, comuna Lozna, județul Botoșani, km 6+500 – 7+900	243.943	Buget local
6	Execuție trotuare pietonale în localitatea Lozna, comuna Lozna, județul Botoșani, km 6+460 – 9+000 - stânga	491.063	Buget local
7	Achiziție buldoexcavator și echipamente aferente în Comuna Lozna, județul Botoșani	411.621	P.N.D.R.
8	Modernizarea, eficientizarea și extinderea rețelei de iluminat public în Comuna Lozna, județul Botoșani	345.100	P.N.D.L.
9	Amenajare teren de sport cu gazon artificial multifuncțional în satul Lozna, comuna Lozna, județul Botoșani	411.621	Buget local

Nr. crt.	Denumirea obiectivului de investiții	Suma totală -lei-	Sursa de finanțare
10	Amenajare grupuri sanitare pentru corpurile 1 și 2 ale Școlii gimnaziale „Gheorghe Popovici” Lozna, județul Botoșani	443.277	Buget local și fonduri guvernamentale
11	Amenajare grupuri sanitare pentru Școala Străteni, comuna Lozna, județul Botoșani	89.000	Buget local și fonduri guvernamentale
12	Modernizare drumuri de interes local în comuna Lozna , județul Botoșani	3.985.106	P.N.D.L.
13	Sală de sport școlară” în sat Lozna, str. Principală, nr. 89, comuna Lozna, județul Botoșani	3.840.684	C.N.I.
14	Reparația interioară și exterioară a sediului Primăriei Comunei Lozna, județul Botoșani	98.189	Bget local
15	Achiziție autoturism	100.149	Buget local și A.F.M. (Program Rabla)
16	Refacere sistem irigații, fântână arteziană și iluminat „Parcul trandafirilor	119.085	Bget local
17	Construire clădire „Muzeul Satului”, sat Lozna, comuna Lozna, județul Botoșani	561.913	Bget local
18	Modernizare și extindere Cămin Cultural Lozna, comuna Lozna, județul Botoșani	381.545	Bget local
TOTAL		14.286.088,37	

5.2. Proiecte de dezvoltare pentru perioada 2022 – 2027

Nr. crt.	Denumirea obiectivului de investiții	Suma totală -lei-	Sursa de finanțare
1	Îmbunătățirea infrastructurii TIC sistemice în domeniul e-educație în școlile de pe raza Comunei Lozna, județul Botoșani	573.102,86	Programul Operațional Competitivitate, H.C.L nr. 28/2020
2	Eficientizarea sistemului de iluminat public din Comuna Lozna, județul Botoșani	1.106.132,58	Agenția Fondului pentru Mediu, H.C.L. nr. 40/2021
3	Creșterea eficienței energetice, corp C1, Școala gimnazială “Gheorghe Popovici” Lozna, județul Botoșani	1.671.436,09	Agenția Fondului pentru Mediu, H.C.L. nr. 29/2021
4	Rețea de alimentare cu apă potabilă în Comuna Lozna, județul Botoșani	14.829.099,45	Programul național de investiții „Anghel Saligny”, H.C.L. nr. 33/2021
5	Rețea publică de canalizare a apelor uzate menajere și stație de epurare în Comuna Lozna, județul Botoșani	34.146.005,99	Programul național de investiții „Anghel Saligny”, H.C.L. nr. 35/2021
6	Modernizare drumuri de interes local în Comuna Lozna, județul Botoșani	33.094.900,72	Programul național de investiții „Anghel Saligny”, H.C.L. nr. 36/2021
7	Construire și dotare Cămin Cultural în localitatea Străteni, comuna Lozna, județul Botoșani	2.867.311,21	C.N.I.
8	Înființarea sistemului de distribuție gaze naturale în localitățile Lozna și Străteni din cadrul U.A.T. Comuna Lozna, județul Botoșani	26.402.825,87	Programul național de investiții „Anghel Saligny”, H.C.L. nr. 19/2022

9	Sistem de supraveghere video, extinderea sistemului Wi-Fi în spațiile publice și platformă de servicii publice digitale	1.902.506,88	Planul Național de Redresare și Reziliență, Componenta 10 – Fondul Local, Investiția: I.1.2. Asigurarea infrastructurii pentru transportul verde – ITS/alte infrastructuri TIC (sisteme inteligente de management urban/local), H.C.L. nr. 20/2022
10	Investiții în eficientizarea energetică în Comuna Lozna, județul Botoșani	Program Operațional Infrastructură Mare (POIM) 2014 – 2020	
11	Achiziție autoutilitară multifuncțională pentru dotarea Serviciului de salubritate, gospodărie comunală și pază din subordinea Consiliului Local al Comunei Lozna, județul Botoșani	Buget de stat/fonduri europene	
12	Construirea unui complex de locuințe sociale	Buget local/buget de stat/fonduri europene	
13	Înființarea unui centru pentru persoane vârstnice	Buget local/buget de stat/fonduri europene	
14	Achiziție teren	Buget local/buget de stat/fonduri europene	

CAPITOLUL VI

CORESPONDENȚA STRATEGIEI JUDEȚENE CU POLITICILE ȘI REGLEMENTĂRILE EUROPENE NAȚIONALE ȘI REGIONALE

Secțiunea curentă cuprinde analiza politicilor de dezvoltare ce au contribuit la elaborarea proiectelor de dezvoltare cuprinse în strategia curentă.

A fost urmărită corelarea cu strategiile și planurile regionale, corespondența cu politicile comunitare ale fondurilor nerambursabile ale Uniunii Europene și corelarea cu politicile naționale și alte strategii europene.

Corelarea cu strategiile și planurile regionale

Investiții teritoriale integrate în Regiunea Nord - Est

Fondurile europene sprijină dezvoltarea teritorială integrată, inclusiv prin investiții teritoriale integrate (ITI) bazate pe o strategie de dezvoltare teritorială integrată aferentă unui teritoriu desemnat.

Acest tip de investiții fac posibilă combinarea resurselor din mai multe fonduri europene, din cadrul axelor prioritare ale unuia sau mai multor Programe Operaționale.

În conformitate cu cadrul legislativ existent, Asociația de Dezvoltare Intercomunitară Dezvoltare Sustenabilă în Țara de Sus (județele Botoșani, Iași, Suceava) va face parte din Programul Național Pilot de Descentralizare prin dezvoltarea teritorială integrată ITI.

Cooperările dintre Regiunea Nord-Est și țările cu care se învecinează constituie un prim pas important în dezvoltarea relațiilor de schimb și a legăturilor culturale și economice cu acestea.

Ținând cont de faptul că atât Republica Moldova, cât și Ucraina au semnat Acordul de asociere cu Uniunea Europeană, poziția regiunii Nord-Est reprezintă un factor decisiv în sprijinirea dezvoltării transfrontaliere și înlesnirea parcursului pe care țările vecine îl au de străbătut spre integrarea europeană.

Programul Operațional Regional pentru Regiunea Nord-Est 2021-2027 își propune pentru anul 2030 următoarele elemente de ordin strategic:

- **Viziunea:** Regiunea N - E va fi un spațiu competitiv, durabil și incluziv, unde îți vei dori să locuiești, să lucrezi și să investești
- **Obiectivul general:** Derularea în regiune a unei dezvoltări echilibrate printr-un proces de creștere economică durabil, favorabil incluziunii sociale, care să conducă la creșterea standardului de viață și reducerea decalajelor de dezvoltare intra și inter regionale. Pentru atingerea obiectivului general sunt avute în vedere șase obiective strategice și șapte priorități, după cum urmează:
 - **Obiectivul strategic nr. 1** - Îmbunătățirea competitivității regionale prin creșterea productivității în domenii cu valoare adăugată, prin stimularea capacităților de inovare și cercetare și promovarea utilizării tehnologiilor avansate și a serviciilor tehnologiei informației și comunicațiilor dezvoltat pe prioritățile nr. 1: N-E - o regiune mai competitivă, mai inovativă și nr. 2: N-E - o regiune mai digitalizată;
 - **Obiectivul strategic nr.2** - Protejarea mediului și optimizarea utilizării resurselor prin sprijinirea și promovarea eficienței energetice, prin reducerea emisiilor de carbon și dezvoltarea infrastructurii verzi în mediul urban dezvoltat pe prioritatea nr. 3: N-E - o regiune durabilă, mai prietenoasă cu mediul;
 - **Obiectivul strategic nr. 3** - Creșterea accesibilității, conectivității și siguranței prin dezvoltarea unei infrastructuri de transport rutier moderne și durabile dezvoltat pe prioritatea nr. 4: N-E - o regiune mai accesibilă;
 - **Obiectivul strategic nr. 4** – Creșterea accesului și participării la

un învățământ de calitate, corelat cu cerințele pieței muncii prin dezvoltarea unei infrastructuri educaționale moderne dezvoltat pe prioritatea nr. 5: N-E - o regiune educată;

- **Obiectivul strategic nr. 5** – Sprijinirea dezvoltării locale prin valorificarea și promovarea potențialului local existent dezvoltat pe prioritatea nr. 6: N-E - o regiune mai atractivă;
- **Obiectivul strategic nr. 6** – Dezvoltarea capacității administrative pentru managementul și controlul POR la nivel regional dezvoltat pe prioritatea nr. 7 – asistență tehnică.

Conform documentului, Regiunea este caracterizată de nivele reduse ale productivității și a competențelor dobândite, prin comparație cu alte regiuni.

Rigiditățile de pe piață muncii, cât și un mediu de afaceri puțin dezvoltat au un impact semnificativ asupra dezvoltării economice.

Sistemul de inovare subdezvoltat, interacțiunile insuficiente dintre mediul academic și sectorul productiv, deficitul de capital uman, absența abilităților cerute și cadrul instituțional insuficient dezvoltat pot eroda potențialul existent.

Mai mult, în continuare există lipsuri semnificative la nivelul infrastructurii de bază. Reducerea semnificativă a populației, și în special a persoanelor tinere, absolvenților de învățământ superior și lucrătorilor calificați limitează perspectivele de creștere și dezvoltare.

Soluțiile propuse vizează creșterea competitivității regionale prin dezvoltarea și punerea în aplicare a strategiilor de specializare inteligentă, realizarea de investiții în educație și în infrastructură de baza, asigurarea unor legături mai bune între orașele care generează creștere economică și împrejurimi și realizarea de investiții în calitatea actului de guvernare.

În perioada de programare anterioară, la nivel național s-a elaborat și implementat Strategia Națională privind Agenda Digitală pentru România 2014-2020. Documentul a vizat în mod direct sectorul TIC propunându-și să contribuie la dezvoltarea economică și creșterea competitivității României, atât

prin acțiuni directe precum susținerea sectorului de e-Commerce și a dezvoltării efective a sectorului TIC românesc, cât și prin acțiuni indirecte precum creșterea eficienței și reducerea costurilor sectorului public din România, îmbunătățirea productivității sectorului privat prin reducerea barierelor administrative în relația cu statul, îmbunătățirea competitivității forței de muncă din România și nu numai.

Pentru structurarea abordării României în legătură cu obiectivele agendei digitale, strategia națională a propus 4 domenii de acțiune:

1. e-Guvernare, interoperabilitate, securitatea rețelelor și sistemelor informatice, cloud computing și media sociale;
2. TIC în Educație, Sănătate și Cultură;
3. e-Commerce, TIC și cercetare-dezvoltare-inovare;
4. Bandă largă și infrastructură de servicii digitale.

Pentru actuala perioadă de programare, Comisia Europeană a propus trei mari obiective strategice care să deservească conectivitate digitală până în 2025:

- A. Actorii economici-sociali – școlile, universitățile, institute de cercetare, spitalele, administrația publică locală, firmele care utilizează în activitatea lor tehnologii digitale ar trebui să aibă acces la conexiuni de internet de foarte mare viteză – 1 Gbps;
- B. Gospodăriile din mediul rural și urban ar trebui să aibă acces la conexiuni de internet care să asigure viteze de minim 100 Mbps și să se asigure tranziția spre Gbps;
- C. Toate zonele urbane și principalele cai rutiere și feroviare ar trebui să aibă o acoperire 5G neîntreruptă.

Totodată, în construcția POR NE și PDR NE s-a avut în vedere constituirea portofoliului de proiecte prioritare, prin consultarea autorităților

publice locale și a altor actori regionali asupra proiectelor propuse spre implementare în perioada de programare 2021-2027.